

ETUDE HYDROGÉOMORPHOLOGIQUE ET HYDRAULIQUE  
DESTINÉE A LA CARTOGRAPHIE DE L'ALÉA INONDATION

CARTOGRAPHIE DE SYNTHÈSE DE L'ALÉA  
INONDATION  
Gaudres de la Croix et de la Foux



® Une marque



AGENCE D'AIX-EN-PROVENCE  
Domaine du Petit Arbois - Pavillon Laennec - BP20056  
13545 Aix-en-Provence Cedex 4  
Tel : 04 42 50 83 00 - Fax : 04 42 50 83 01  
Email : ipseau@ingerop.com

Dessiné par : JF

DC

Echelle : 1/5000

Annexe 7

Vérifié par :

Fichier : Carte\_de\_synthese\_aléa\_inondation\_ver5.dwg

MODIFICATIONS

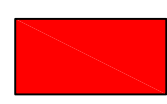
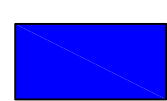

Date : 08/2012

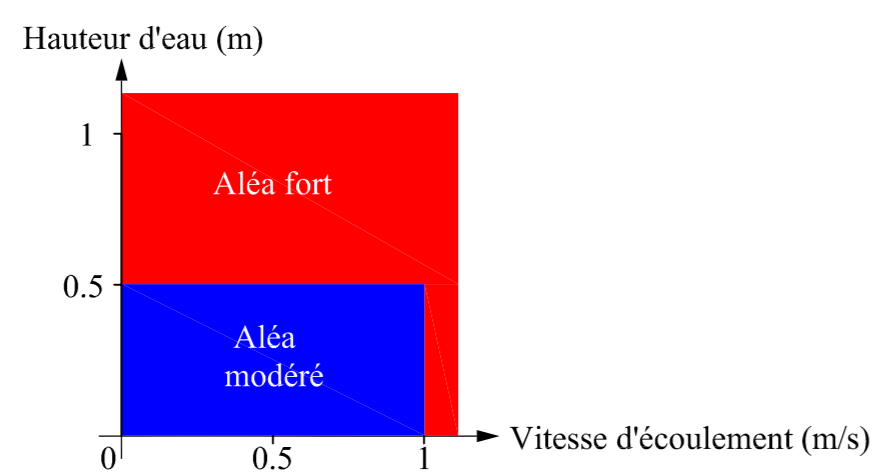
Dossier N°MM2436


Source du fond de plan : Cadastre

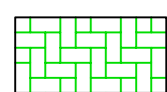
INDICE	NATURE	PAR
E	Synthèse aléa inondation	TC

Légende :

-  : aléa fort
-  : aléa modéré
-  : bande de sécurité (digues)



 : enveloppe hydrogéomorphologique

 : limite de la zone inondable du secteur modélisé

