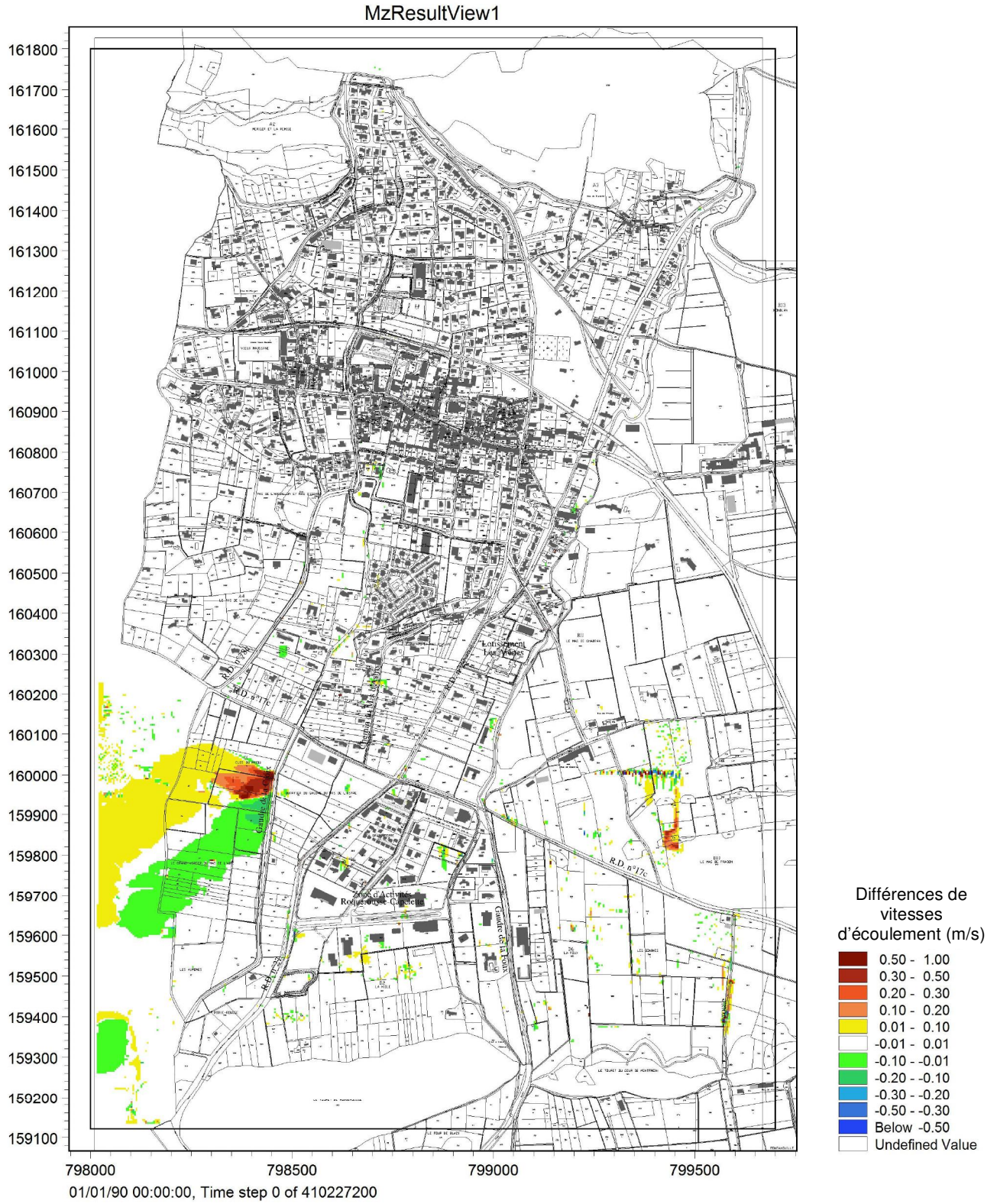
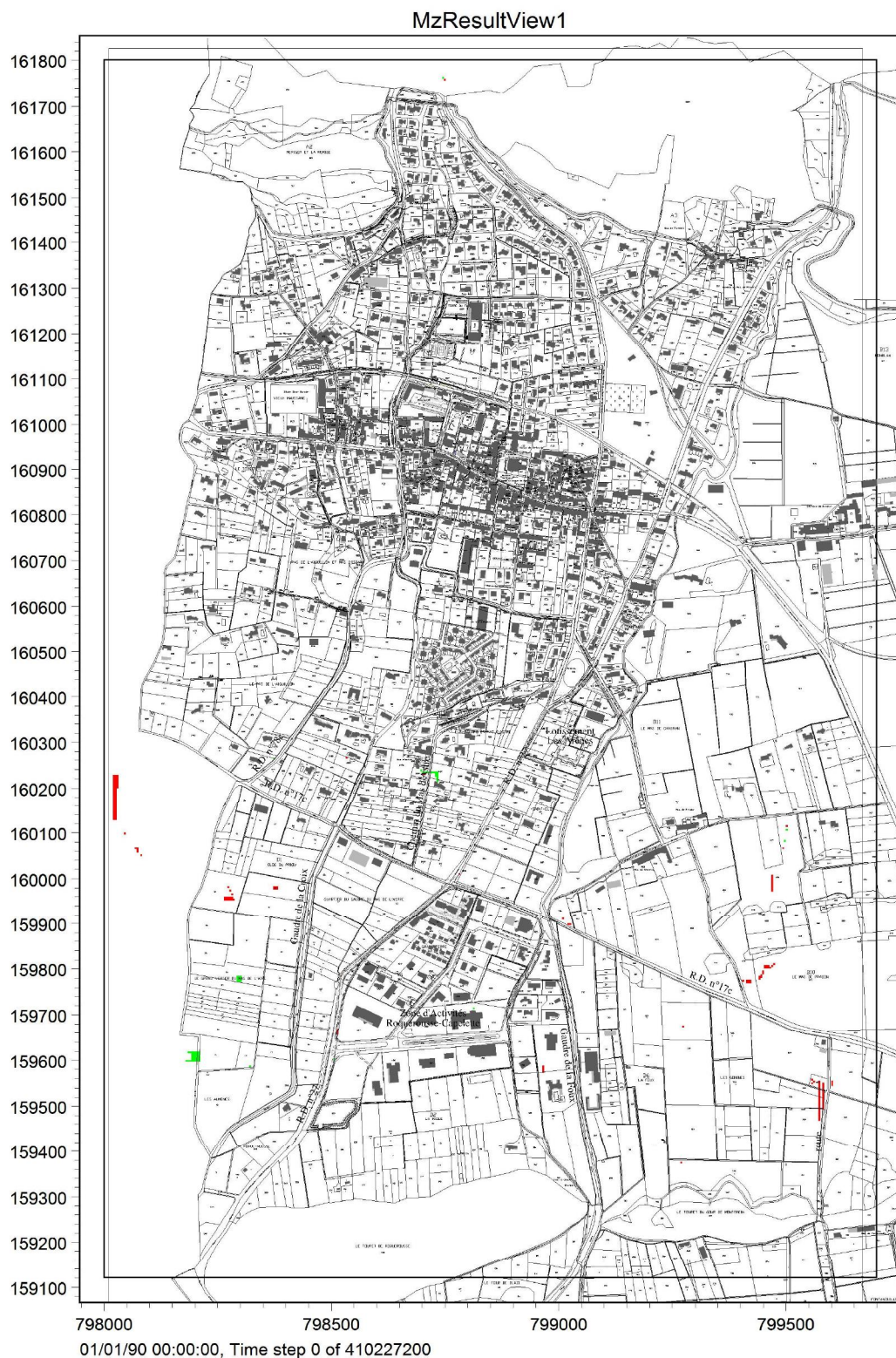


Cartographie des différences de vitesses d'écoulement (Crue centennale avec surverse du canal d'irrigation de la vallée des Baux et scénario de rupture de digue R1 – crue centennale avec surverse du canal d'irrigation sans prise en compte de rupture de digue)



Cartographie des différences de zone inondable (Crue centennale avec surverse du canal d'irrigation de la vallée des Baux et scénario de rupture de digue R1 – crue centennale avec surverse du canal d'irrigation sans prise en compte de rupture de digue)

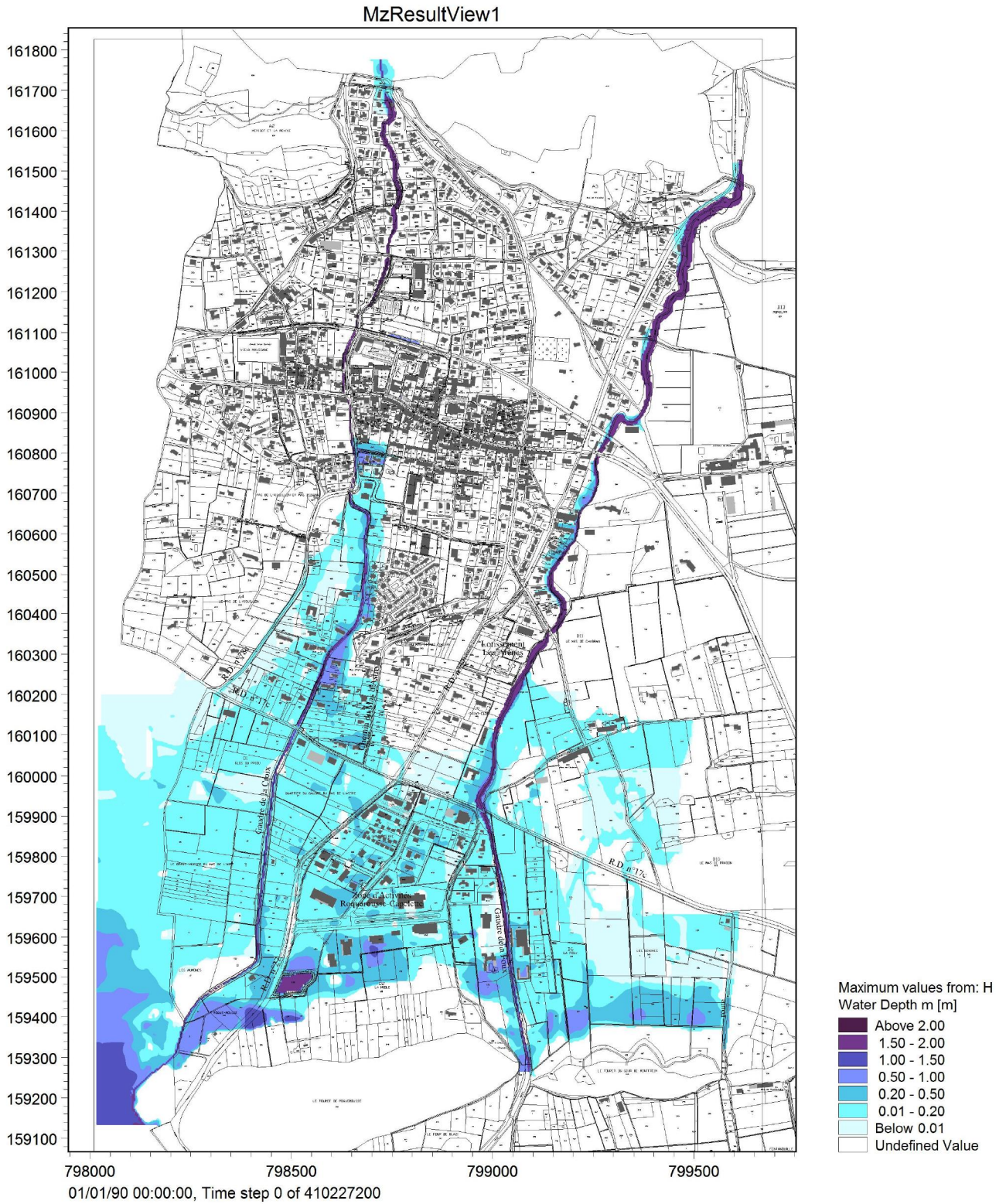


**Légende :**

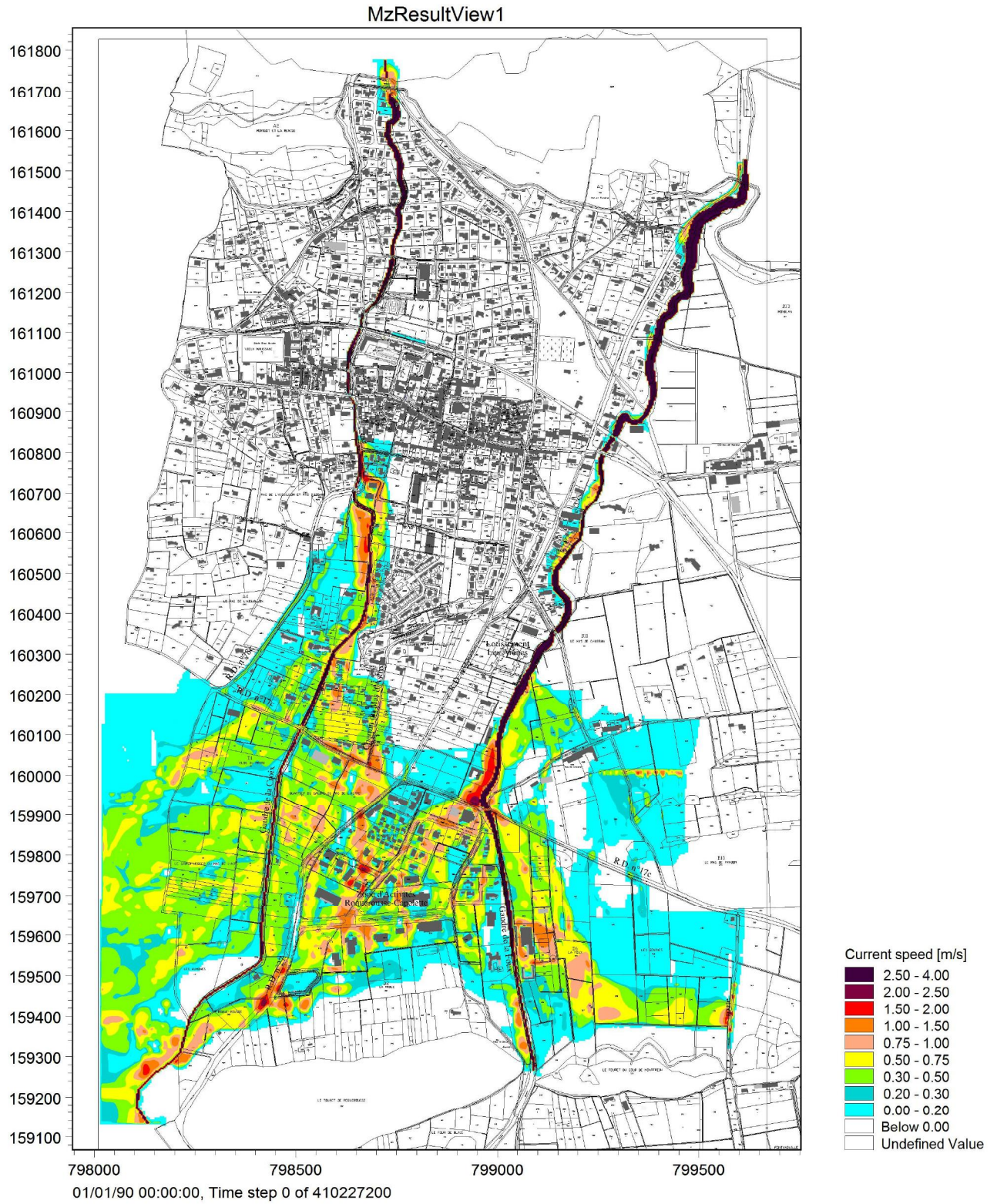
En rouge : zones inondables dans le scénario de simulation avec surverse du canal d'irrigation et rupture de digue qui ne sont pas inondables sans prises en compte de cette rupture de digue

En vert : zones qui ne sont pas inondables dans le scénario de simulation avec surverse du canal d'irrigation et rupture de digue mais qui sont inondables sans prises en compte de cette rupture de digue

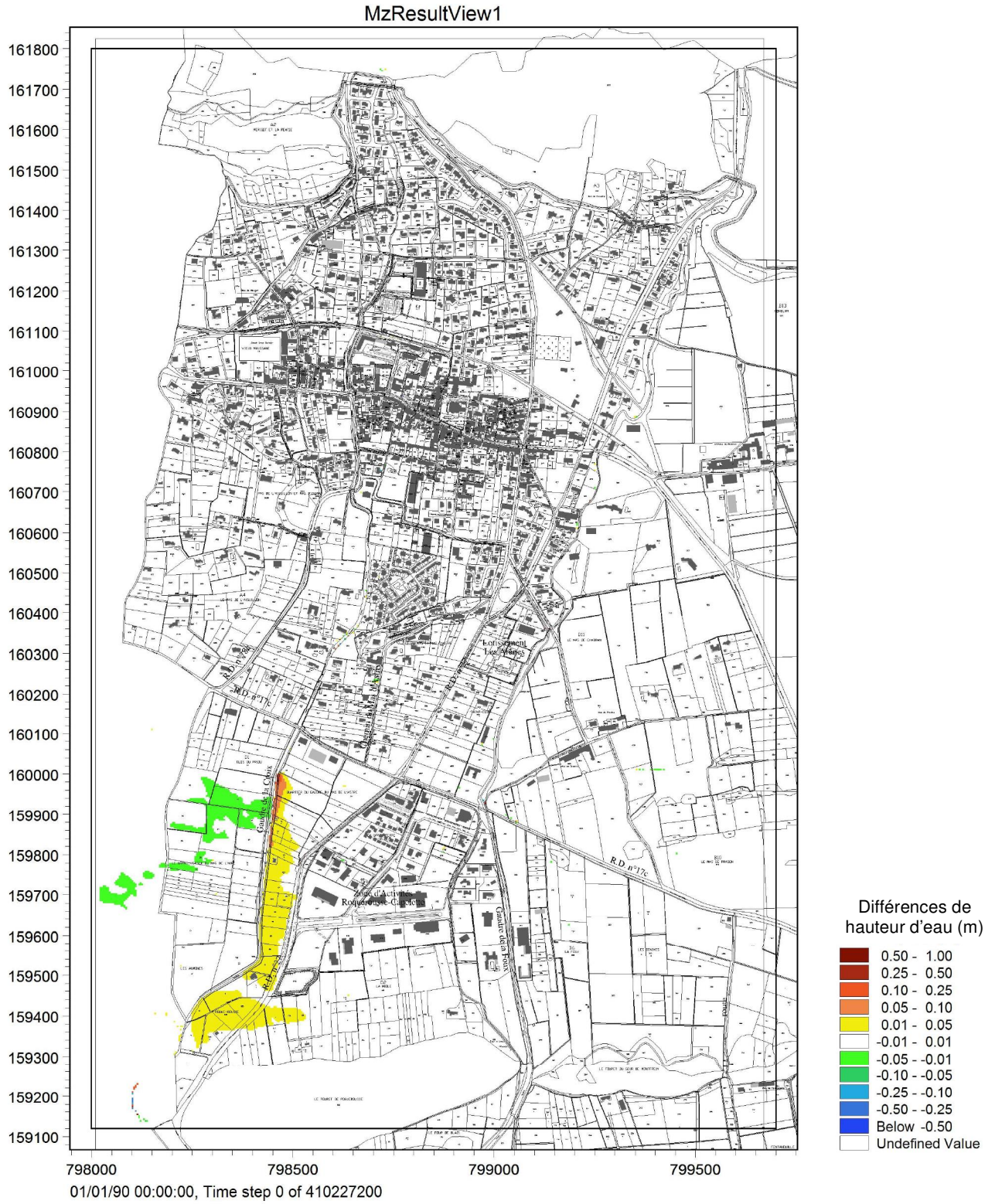
Cartographie des hauteurs d'eau maximales – Crue centennale avec surverse du canal d'irrigation de la vallée des Baux et scénario de rupture de digue R2



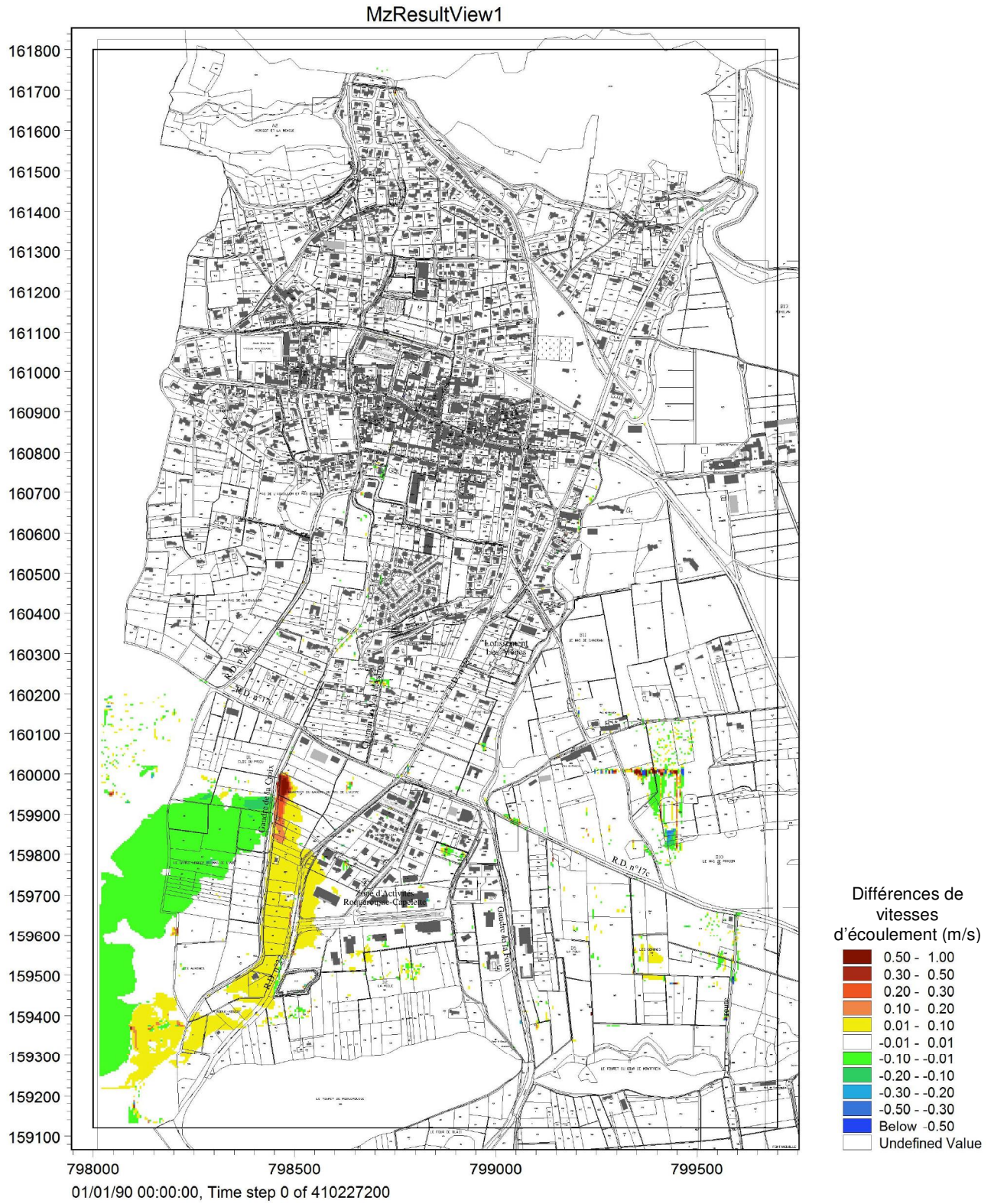
Cartographie des vitesses maximales d'écoulement – Crue centennale avec surverse du canal d'irrigation de la vallée des Baux et scénario de rupture de digue R2



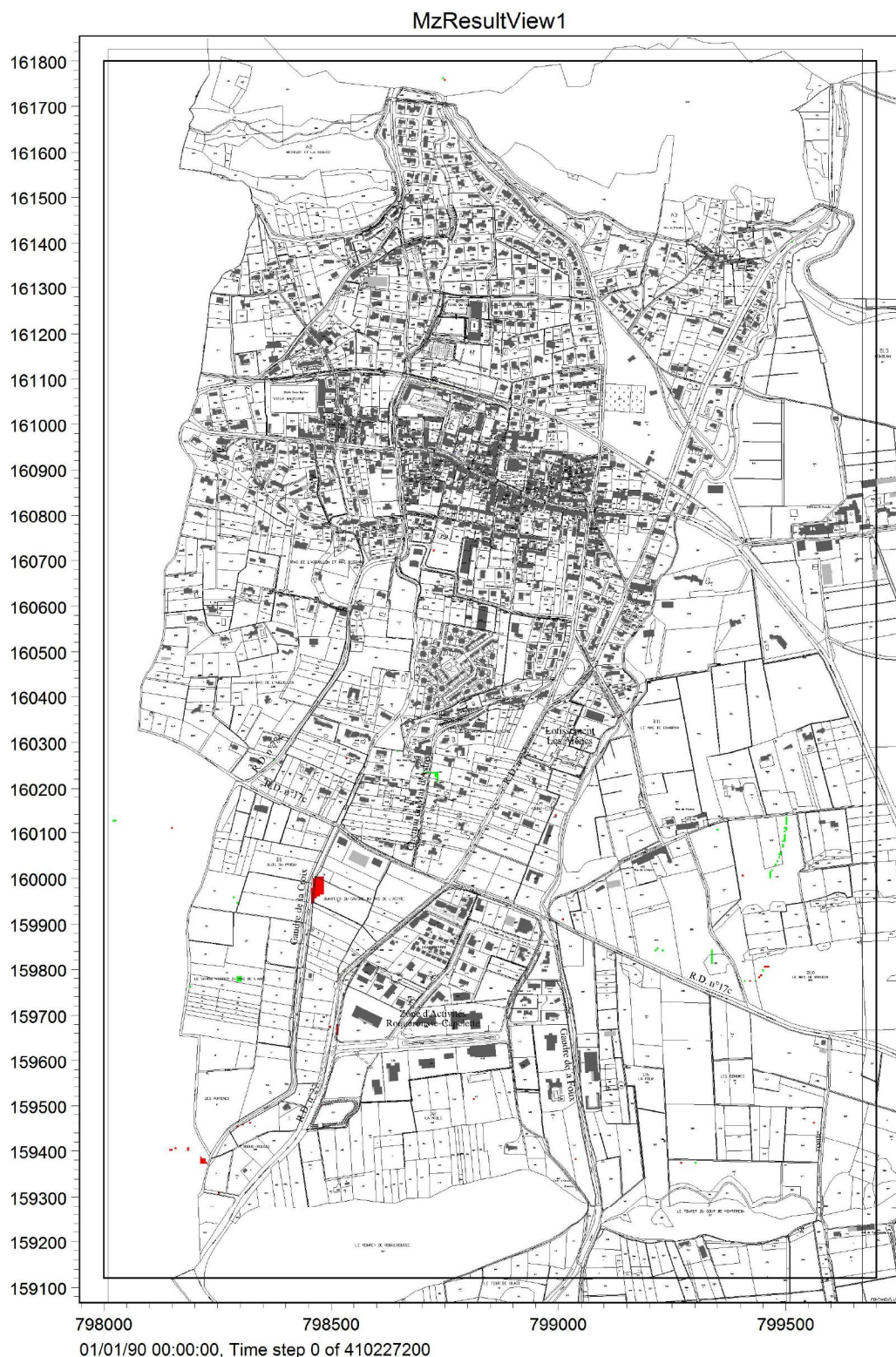
Cartographie des différences de hauteur d'eau (Crue centennale avec surverse du canal d'irrigation de la vallée des Baux et scénario de rupture de digue R2 – crue centennale avec surverse du canal d'irrigation sans prise en compte de rupture de digue)



Cartographie des différences de vitesses d'écoulement (Crue centennale avec surverse du canal d'irrigation de la vallée des Baux et scénario de rupture de digue R2 – crue centennale avec surverse du canal d'irrigation sans prise en compte de rupture de digue)



Cartographie des différences de zones inondables (Crue centennale avec surverse du canal d'irrigation de la vallée des Baux et scénario de rupture de digue R2 – crue centennale avec surverse du canal d'irrigation sans prise en compte de rupture de digue)

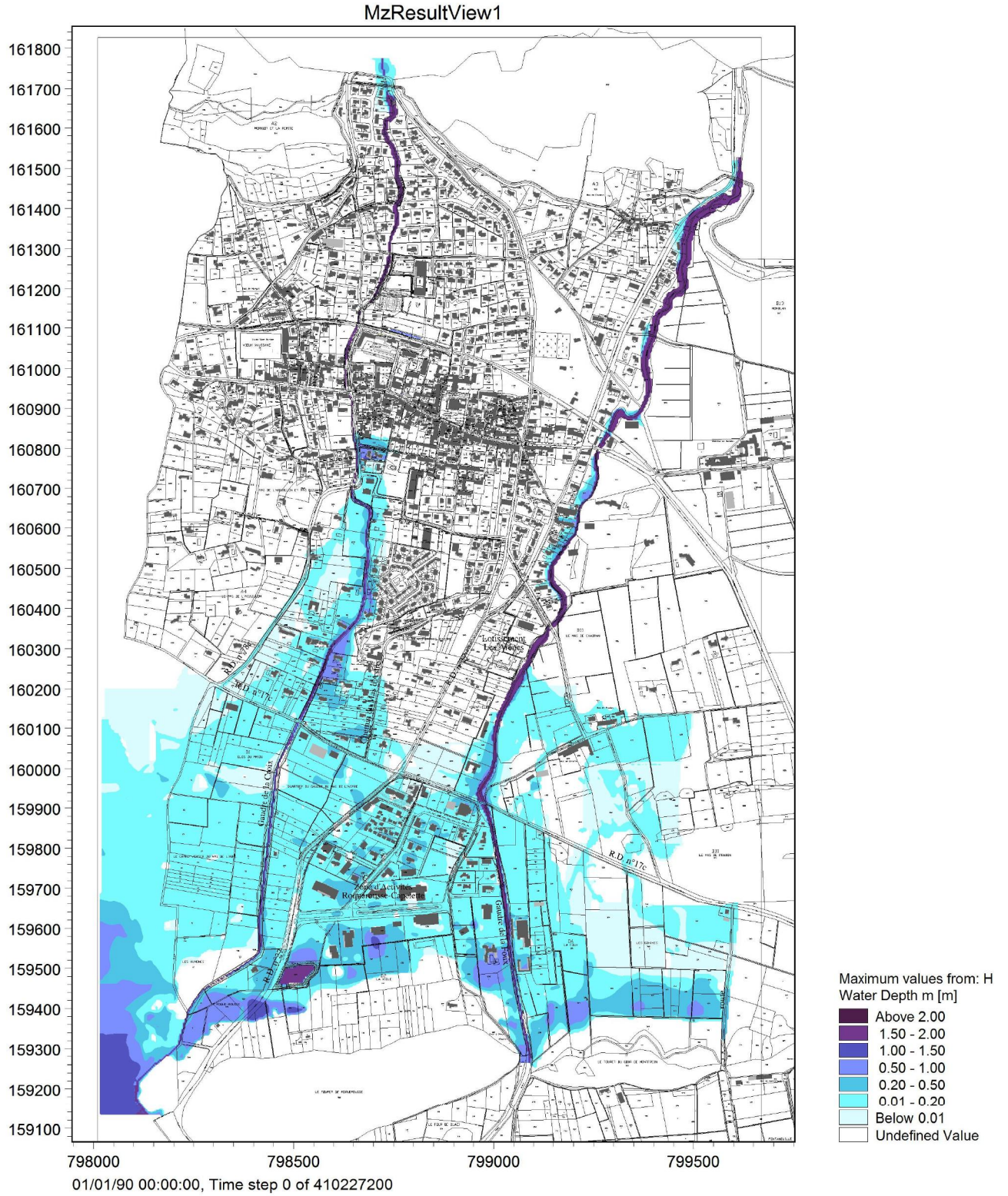


**Légende :**

En rouge : zones inondables dans le scénario de simulation avec surverse du canal d'irrigation et rupture de digue qui ne sont pas inondables sans prises en compte de cette rupture de digue

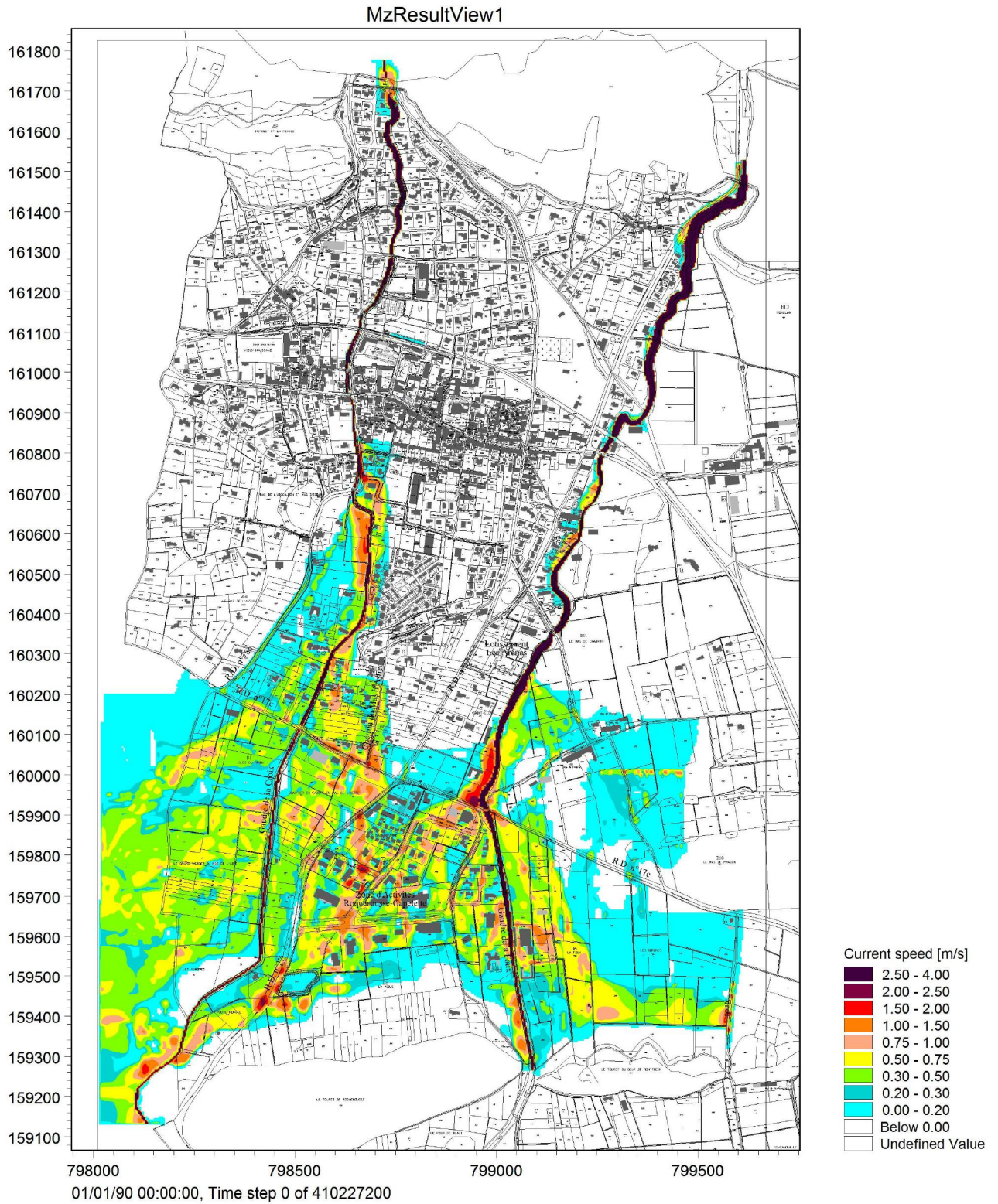
En vert : zones qui ne sont pas inondables dans le scénario de simulation avec surverse du canal d'irrigation et rupture de digue mais qui sont inondables sans prises en compte de cette rupture de digue

Cartographie des hauteurs d'eau maximales – Crue centennale avec surverse du canal d'irrigation de la vallée des Baux et scénario de rupture de digue R3

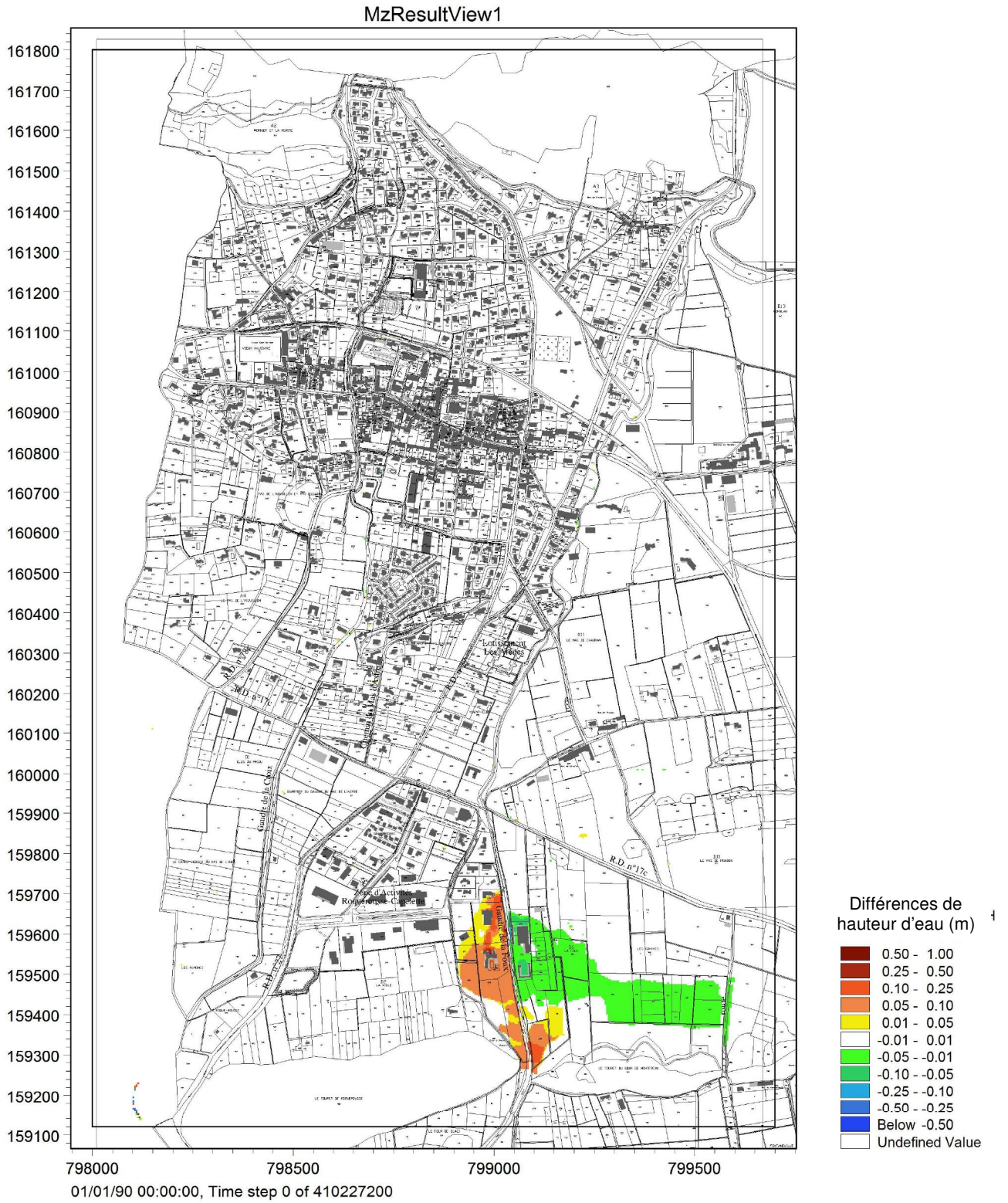




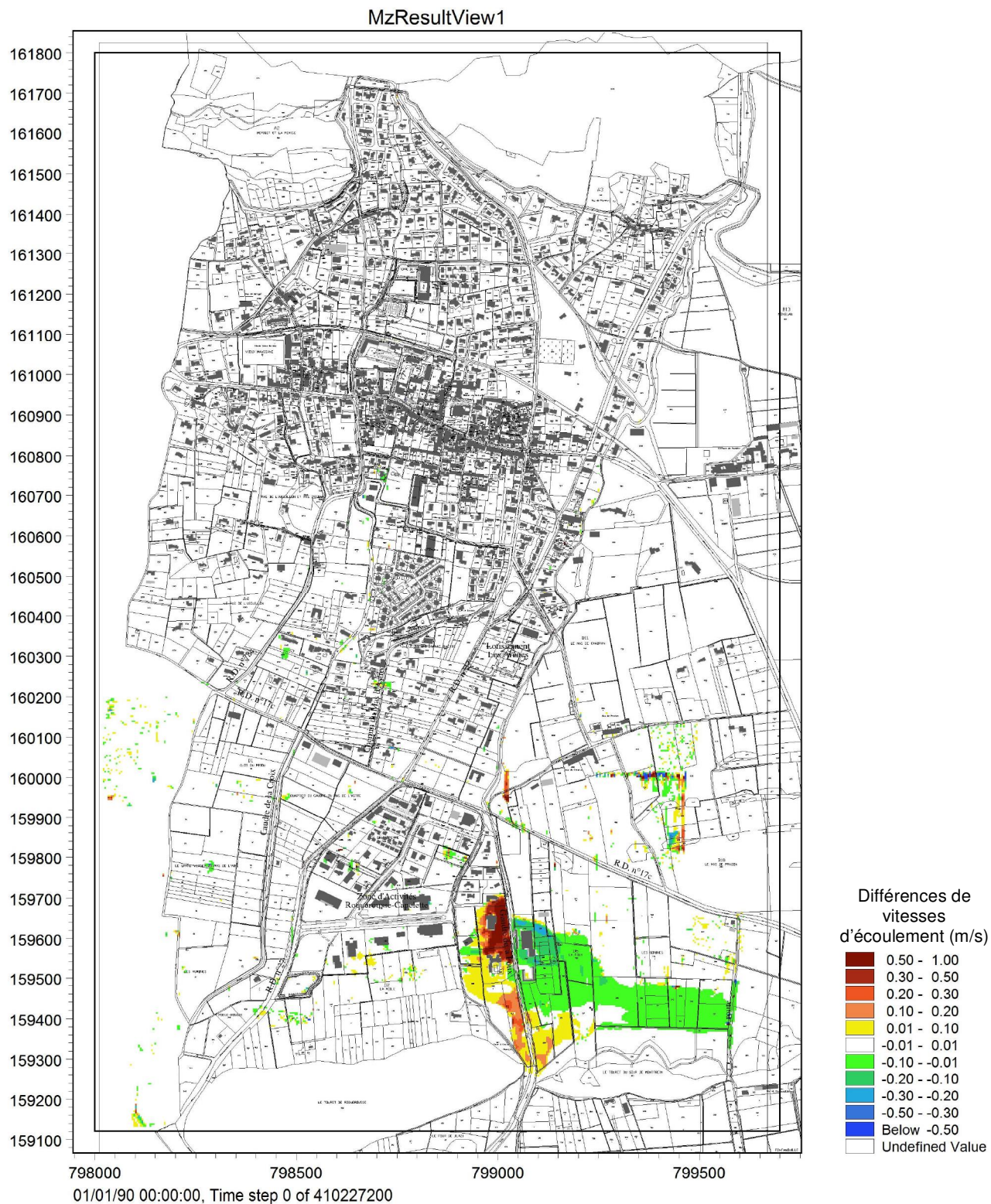
Cartographie des vitesses maximales d'écoulement – Crue centennale avec surverse du canal d'irrigation de la vallée des Baux et scénario de rupture de digue R3



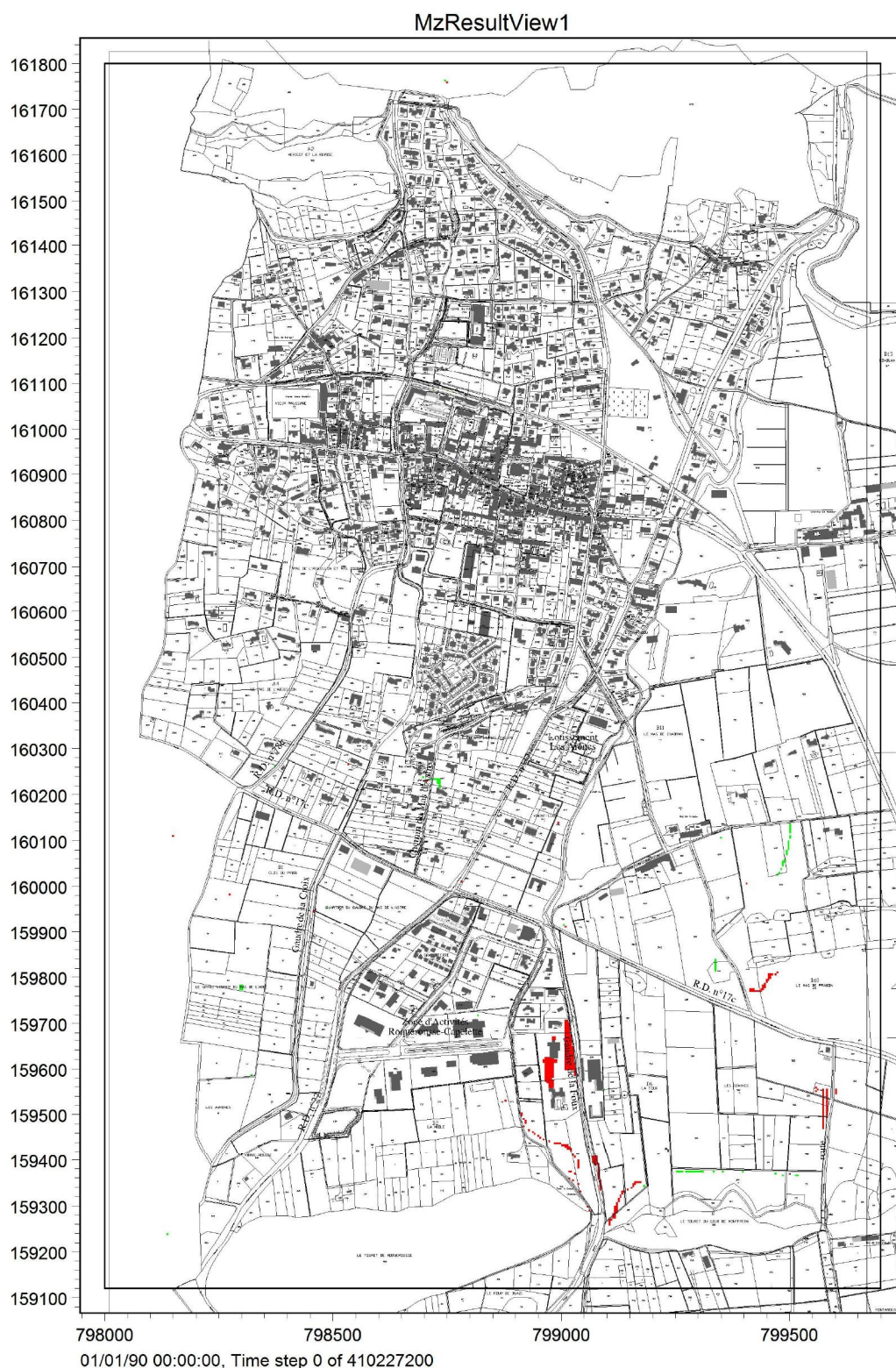
Cartographie des différences de hauteur d'eau (Crue centennale avec surverse du canal d'irrigation de la vallée des Baux et scénario de rupture de digue R3 – crue centennale avec surverse du canal d'irrigation sans prise en compte de rupture de digue)



Cartographie des différences de vitesses d'écoulement (Crue centennale avec surverse du canal d'irrigation de la vallée des Baux et scénario de rupture de digue R3 – crue centennale avec surverse du canal d'irrigation sans prise en compte de rupture de digue)



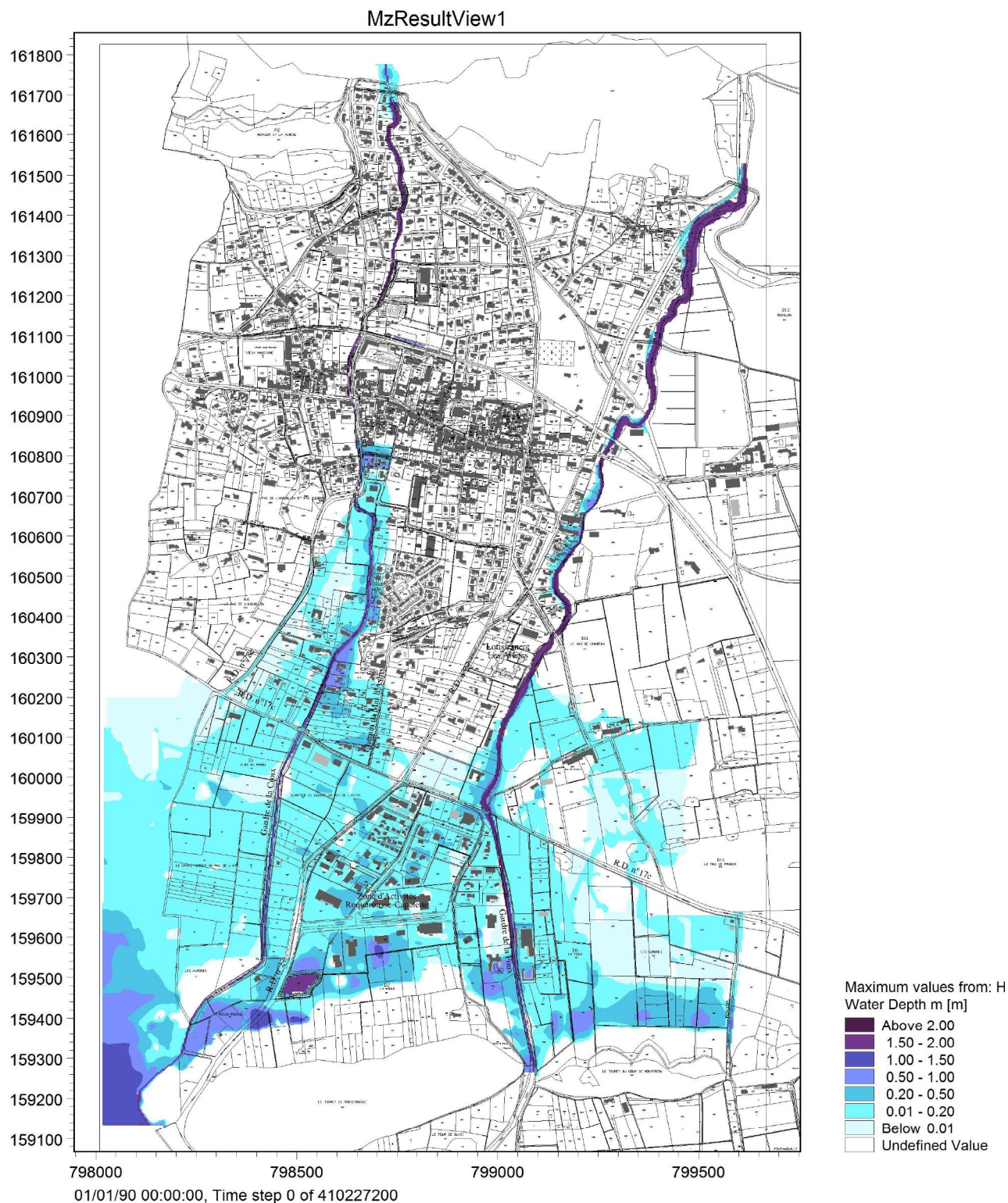
Cartographie des différences de zones inondables (Crue centennale avec surverse du canal d'irrigation de la vallée des Baux et scénario de rupture de digue R3 – crue centennale avec surverse du canal d'irrigation sans prise en compte de rupture de digue)



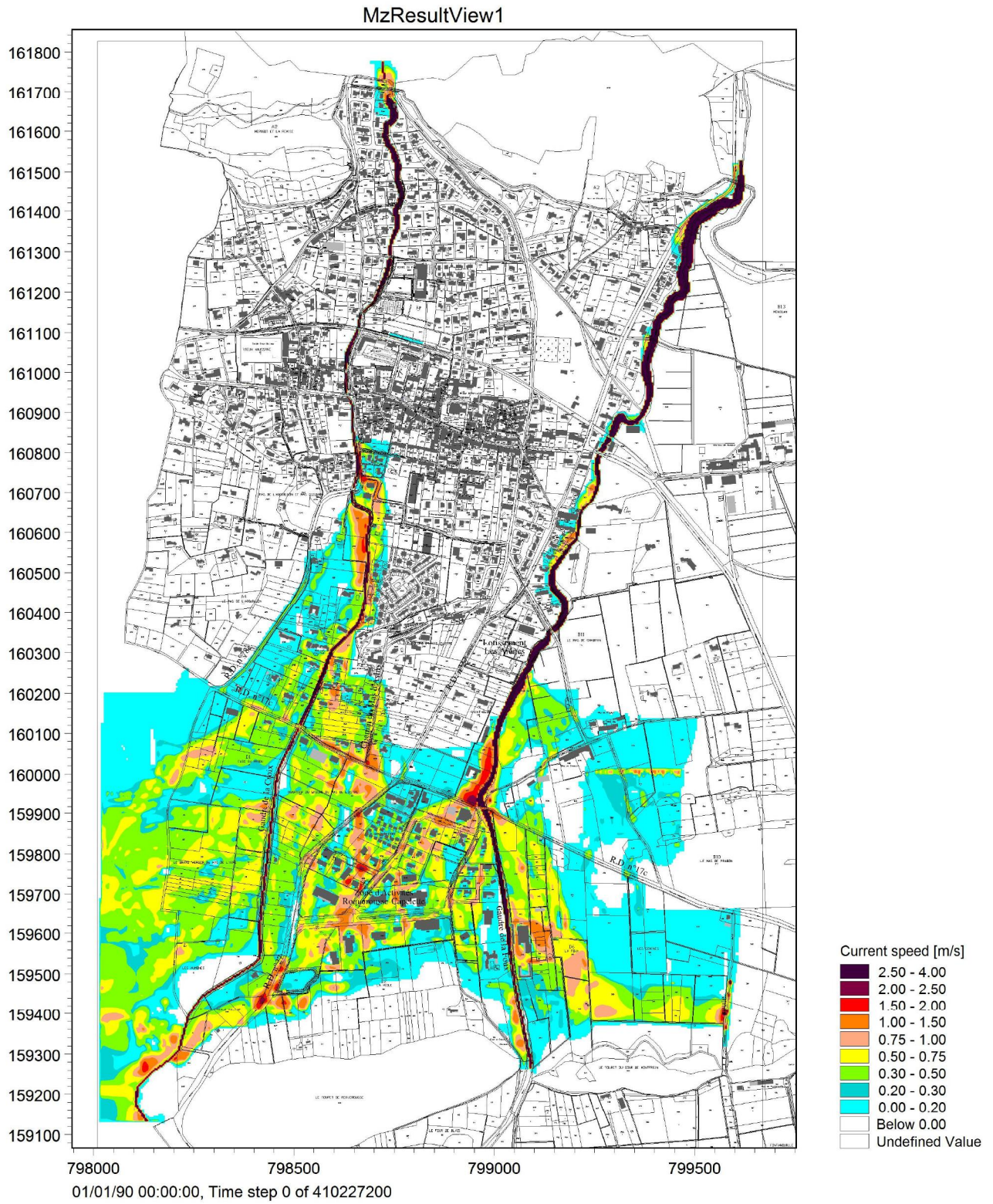
**Légende :**

- En rouge : zones inondables dans le scénario de simulation avec surverse du canal d'irrigation et rupture de digue qui ne sont pas inondables sans prises en compte de cette rupture de digue
- En vert : zones qui ne sont pas inondables dans le scénario de simulation avec surverse du canal d'irrigation et rupture de digue mais qui sont inondables sans prises en compte de cette rupture de digue

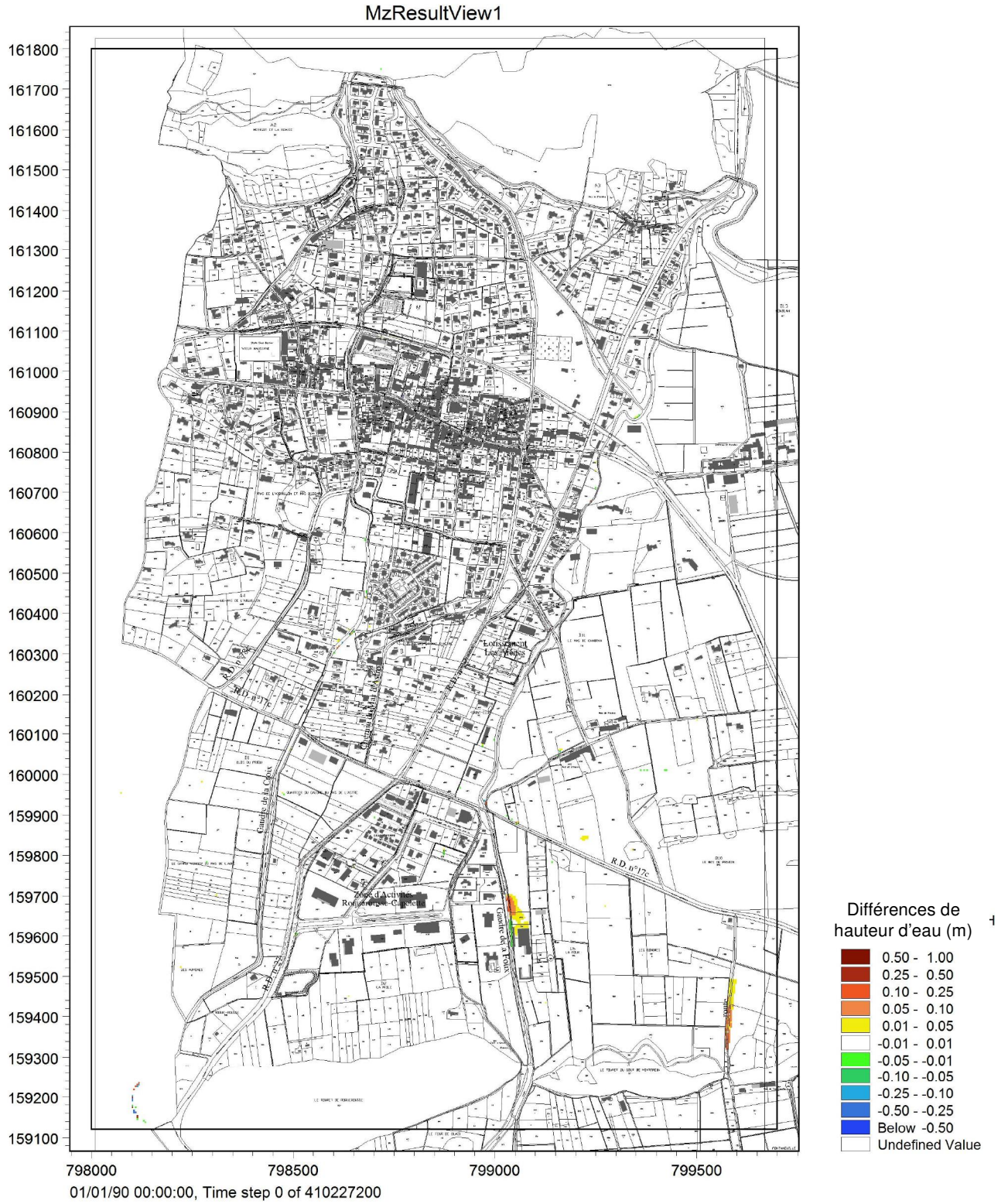
Cartographie des hauteurs d'eau maximales – Crue centennale avec surverse du canal d'irrigation de la vallée des Baux et scénario de rupture de digue R4



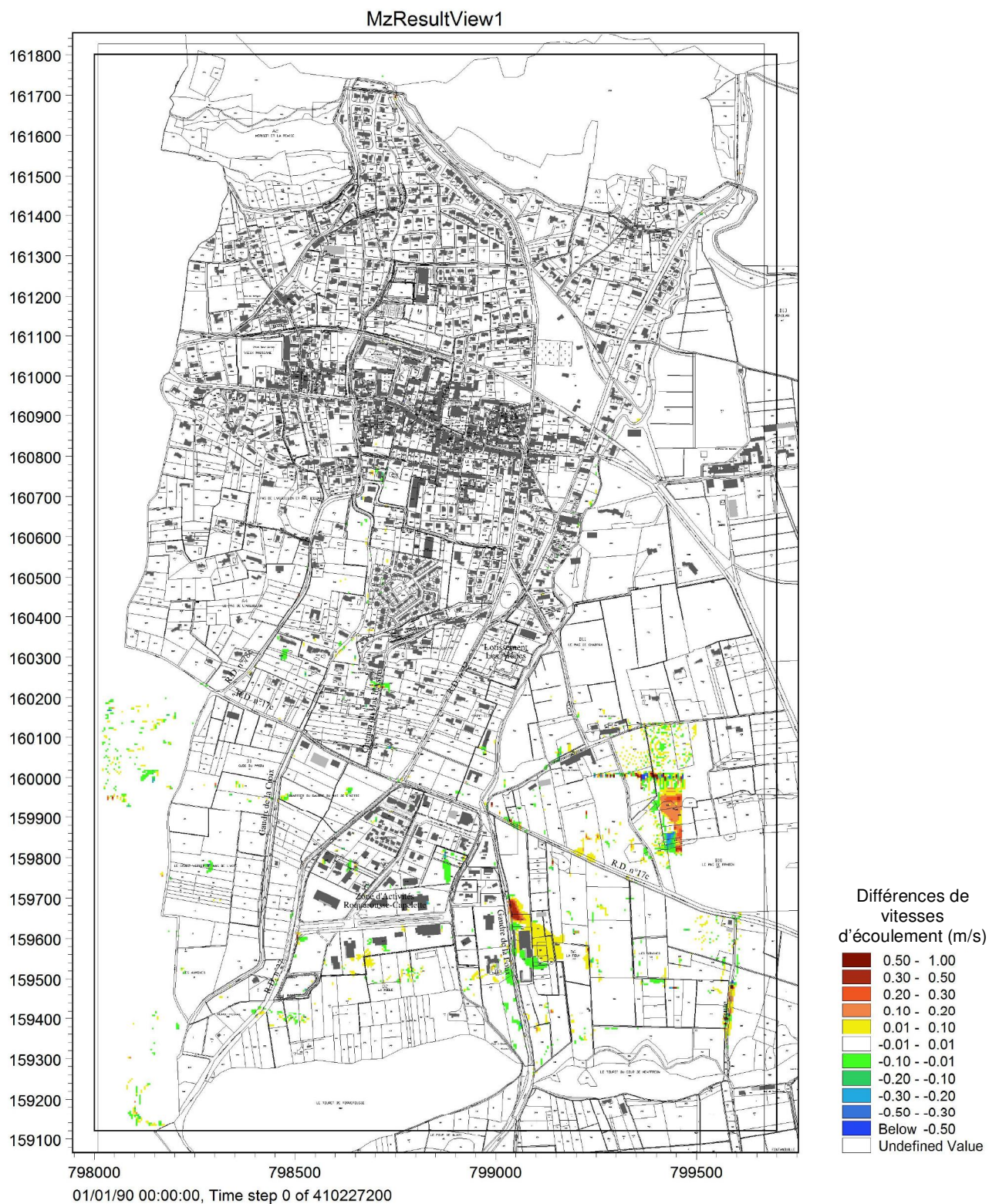
Cartographie des vitesses maximales d'écoulement – Crue centennale avec surverse du canal d'irrigation de la vallée des Baux et scénario de rupture de digue R4



Cartographie des différences de hauteur d'eau (Crue centennale avec surverse du canal d'irrigation de la vallée des Baux et scénario de rupture de digue R4 – crue centennale avec surverse du canal d'irrigation sans prise en compte de rupture de digue)

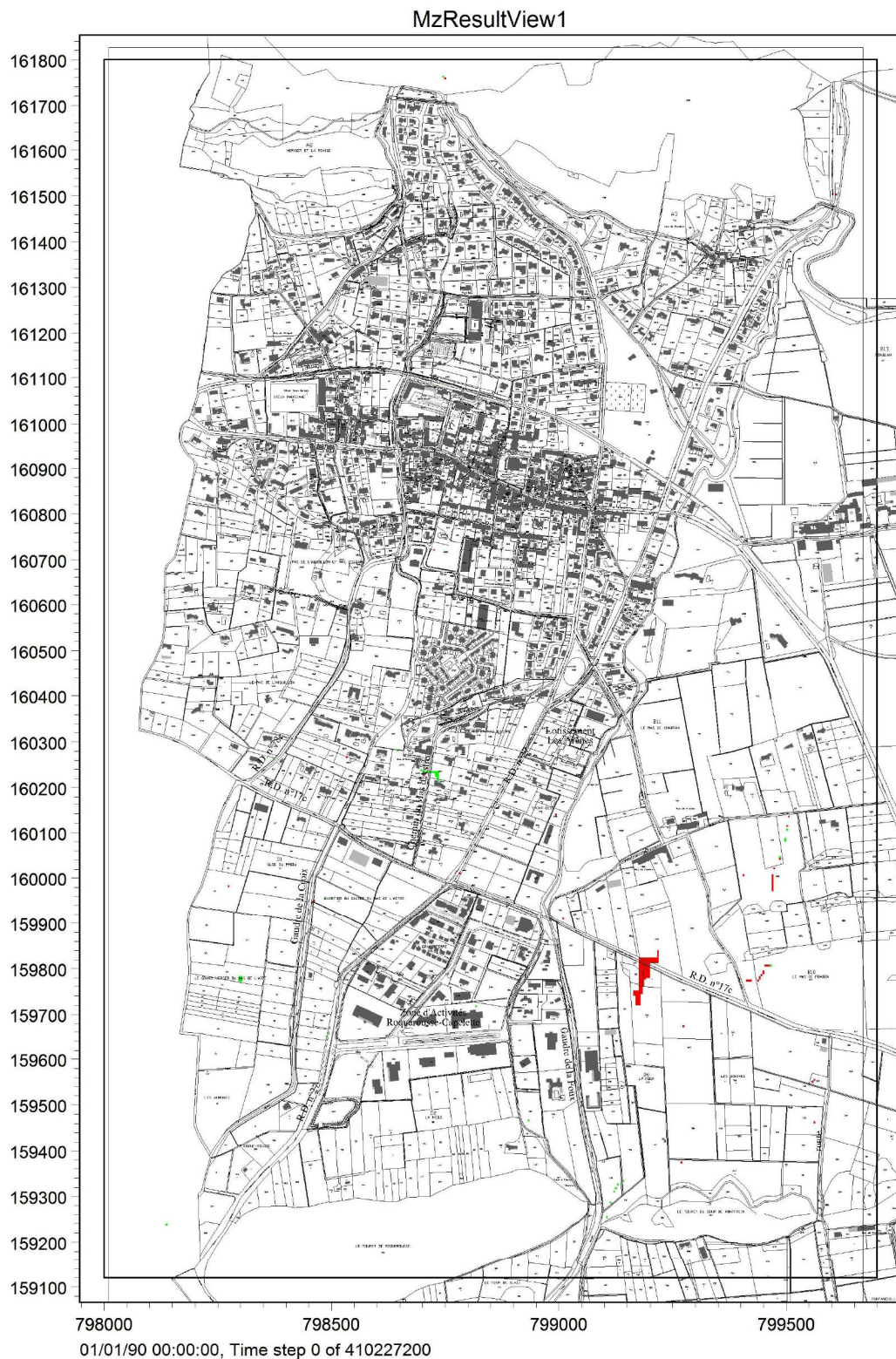


Cartographie des différences de vitesses d'écoulement (Crue centennale avec surverse du canal d'irrigation de la vallée des Baux et scénario de rupture de digue R4 – crue centennale avec surverse du canal d'irrigation sans prise en compte de rupture de digue)





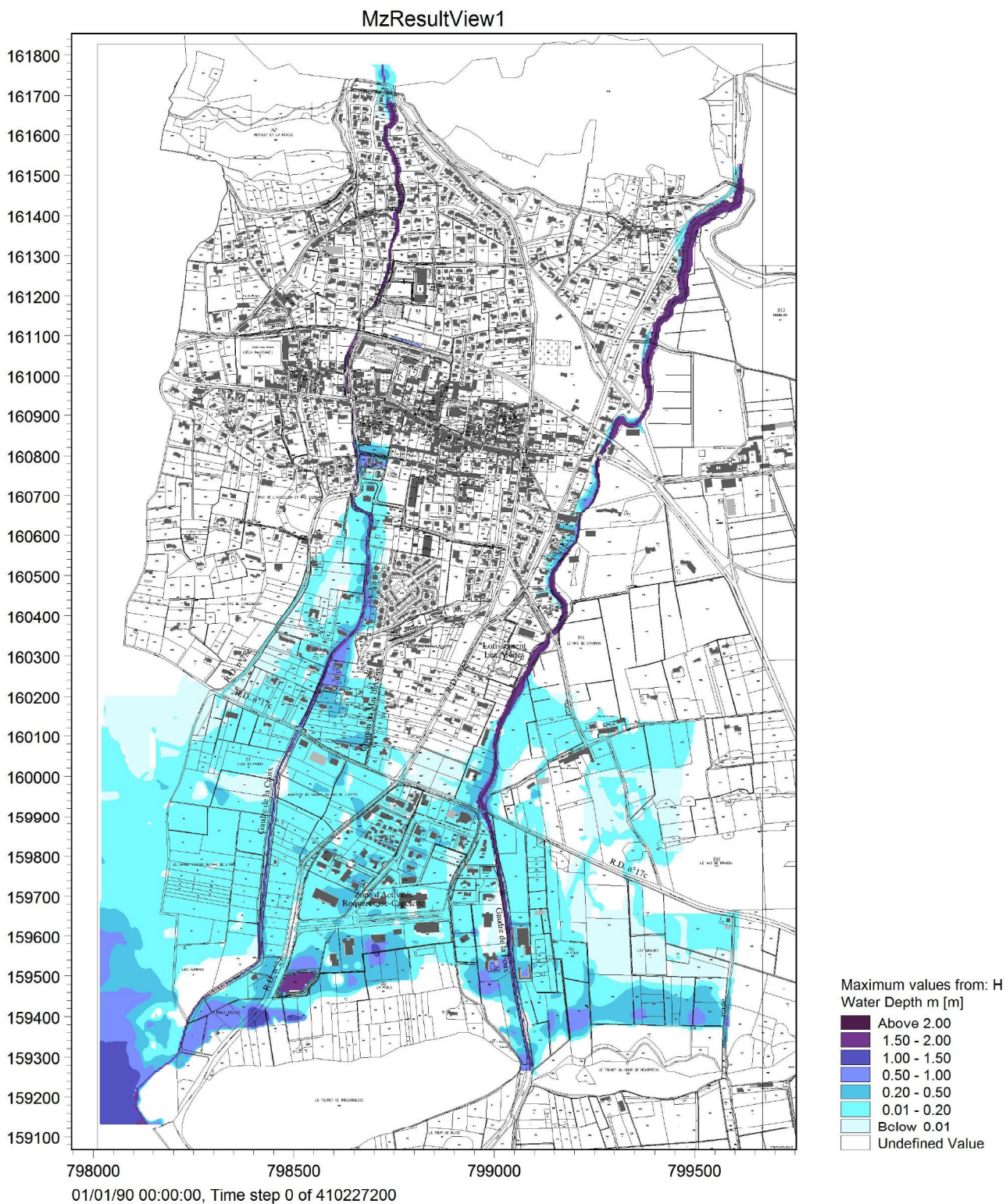
Cartographie des différences de zones inondables (Crue centennale avec surverse du canal d'irrigation de la vallée des Baux et scénario de rupture de digue R4 – crue centennale avec surverse du canal d'irrigation sans prise en compte de rupture de digue)



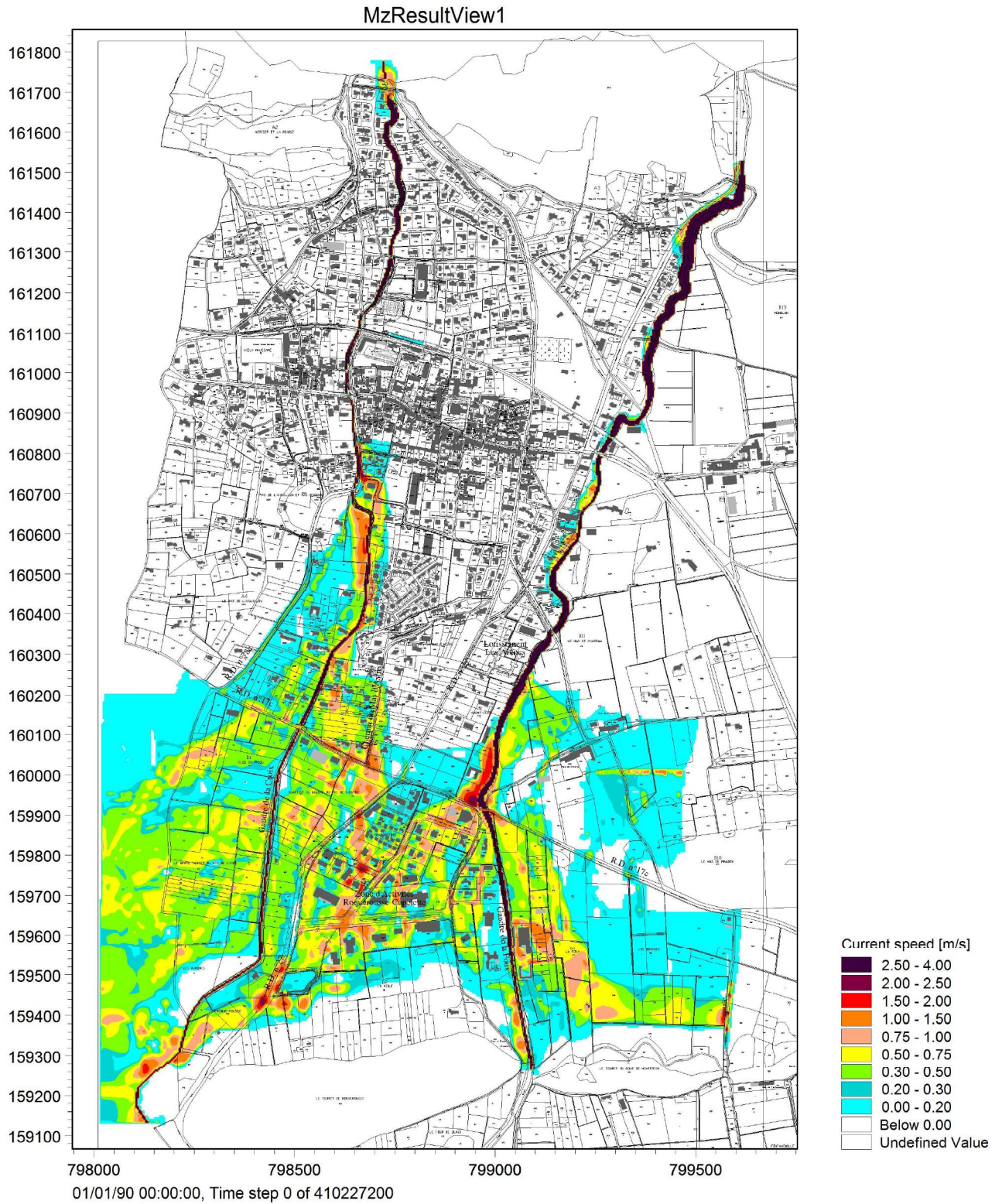
**Légende :**

En rouge : zones inondables dans le scénario de simulation avec surverse du canal d'irrigation et rupture de digue qui ne sont pas inondables sans prises en compte de cette rupture de digue  
 En vert : zones qui ne sont pas inondables dans le scénario de simulation avec surverse du canal d'irrigation et rupture de digue mais qui sont inondables sans prises en compte de cette rupture de digue

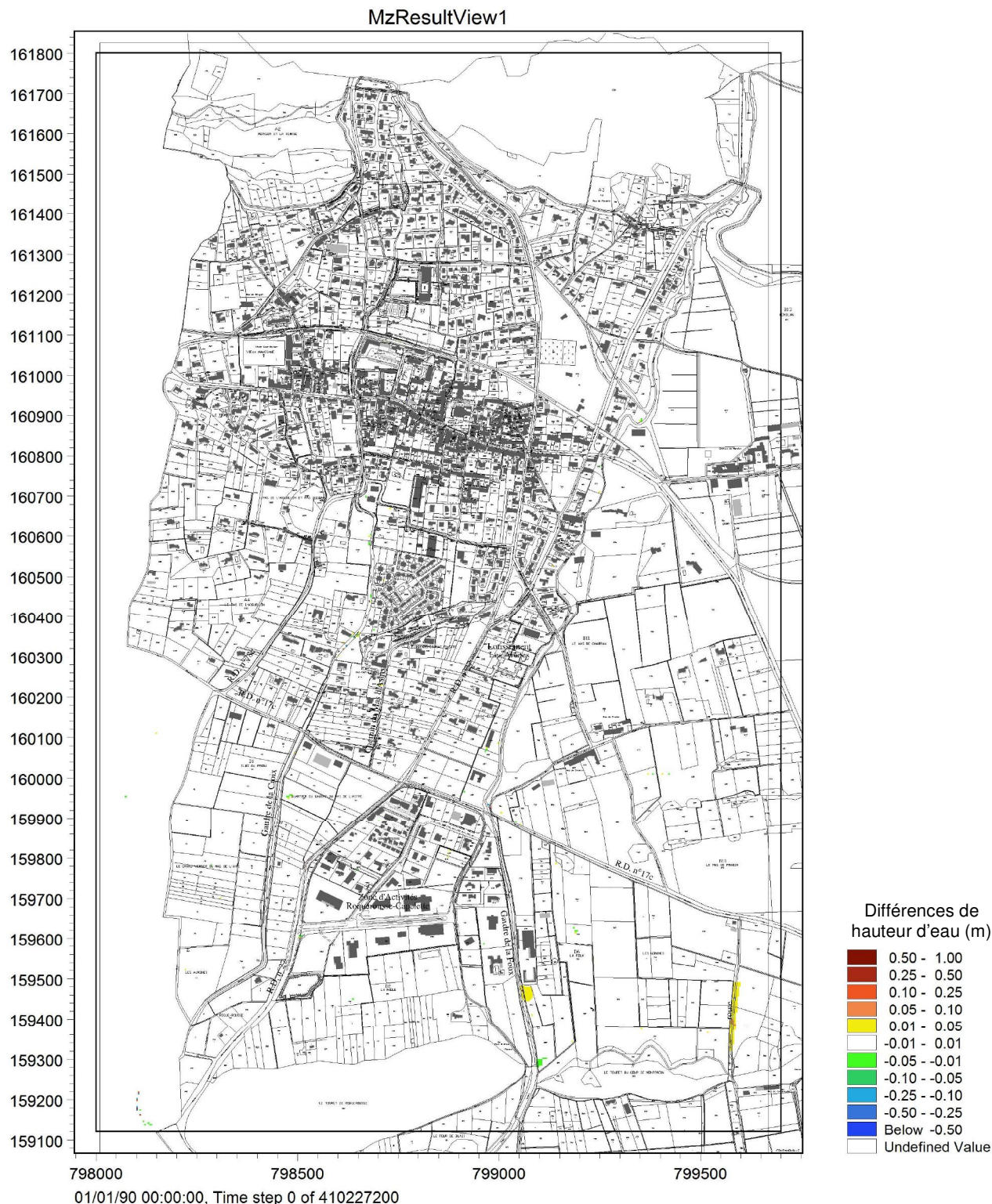
Cartographie des hauteurs d'eau maximales – Crue centennale avec surverse du canal d'irrigation de la vallée des Baux et scénario de rupture de digue R5



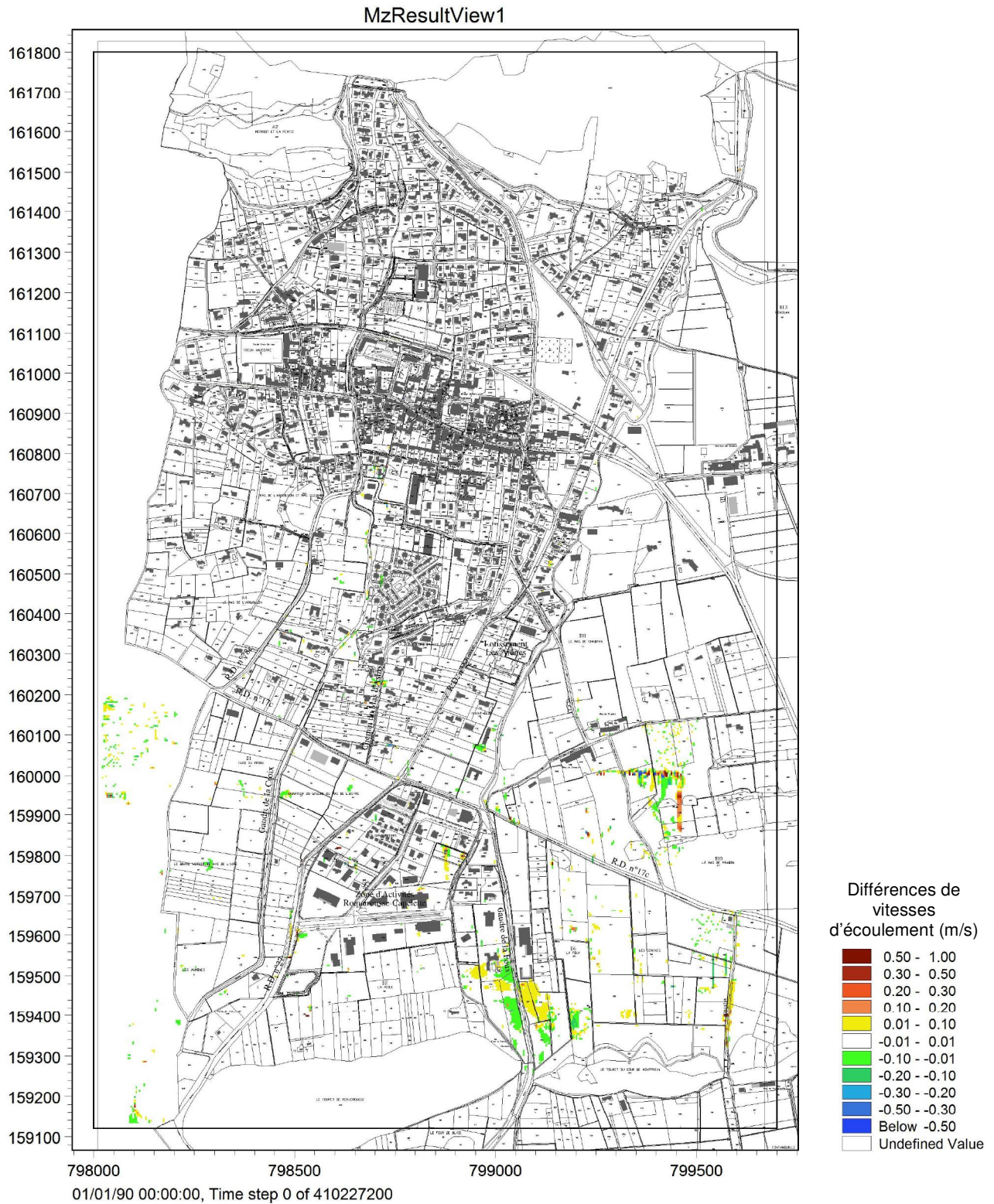
Cartographie des vitesses maximales d'écoulement – Crue centennale avec surverse du canal d'irrigation de la vallée des Baux et scénario de rupture de digue R5



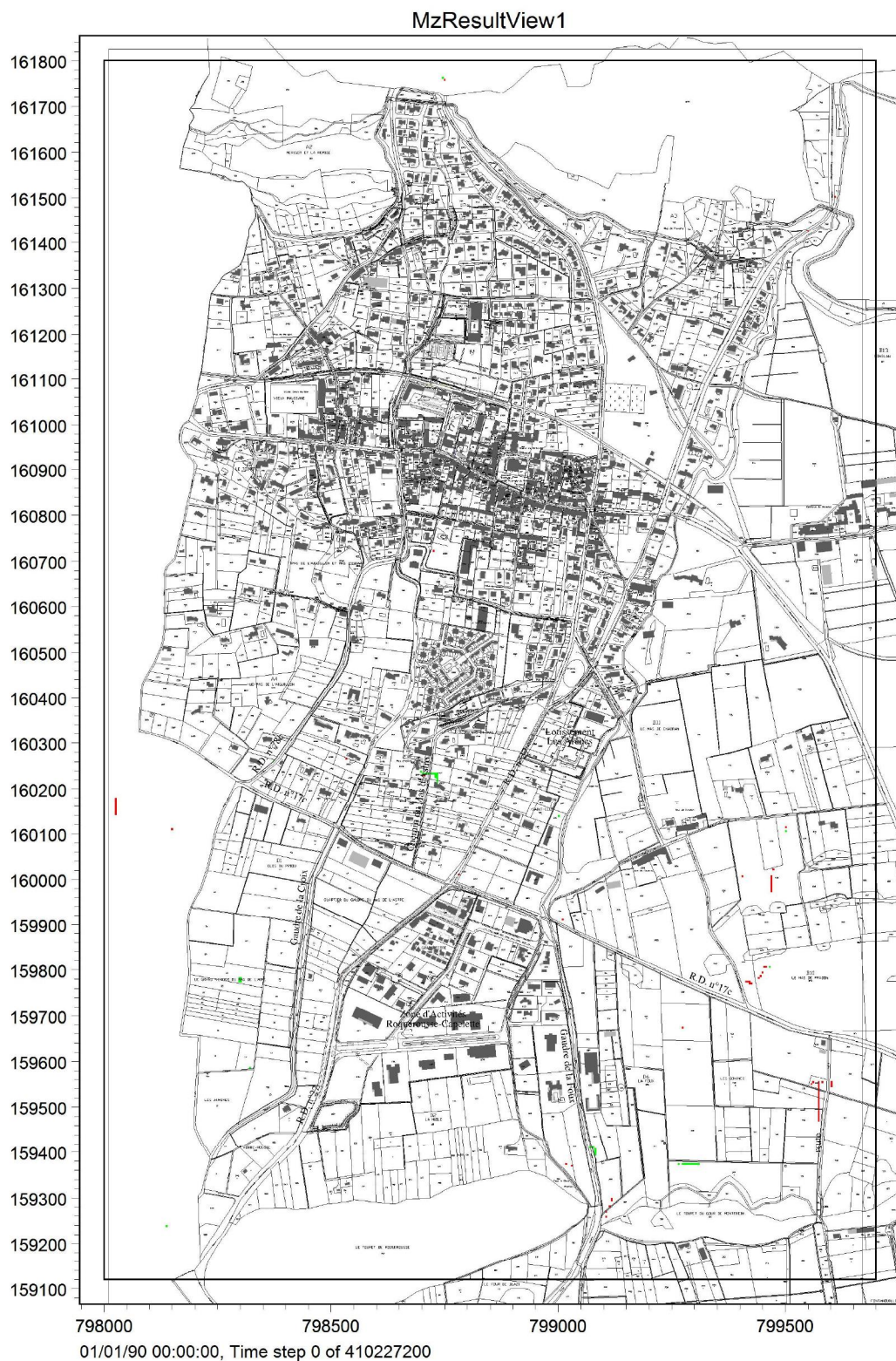
Cartographie des différences de hauteur d'eau (Crue centennale avec surverse du canal d'irrigation de la vallée des Baux et scénario de rupture de digue R5 – crue centennale avec surverse du canal d'irrigation sans prise en compte de rupture de digue)



Cartographie des différences de vitesses d'écoulement (Crue centennale avec surverse du canal d'irrigation de la vallée des Baux et scénario de rupture de digue R5 – crue centennale avec surverse du canal d'irrigation sans prise en compte de rupture de digue)



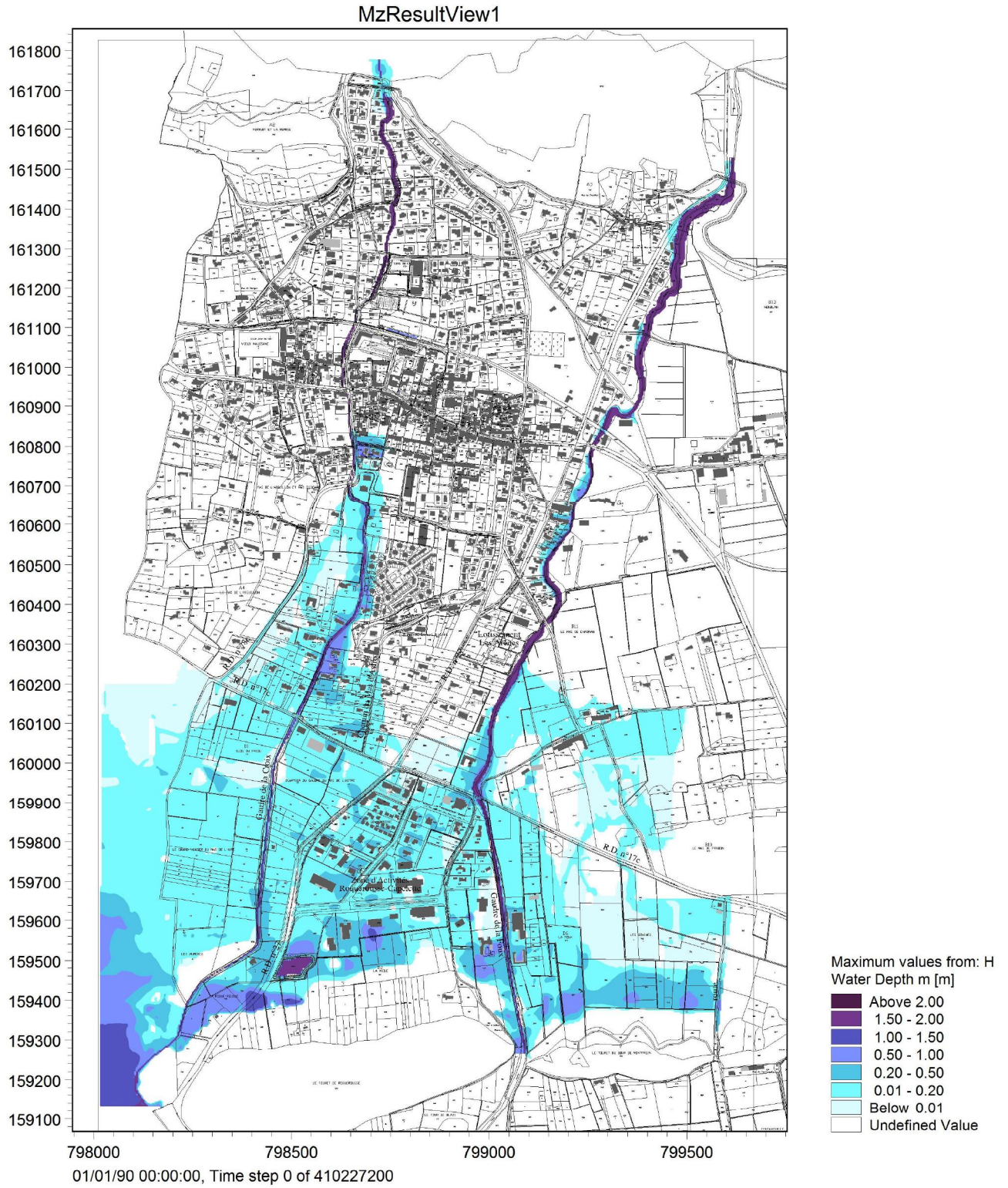
Cartographie des différences de zones inondables (Crue centennale avec surverse du canal d'irrigation de la vallée des Baux et scénario de rupture de digue R5 – crue centennale avec surverse du canal d'irrigation sans prise en compte de rupture de digue)



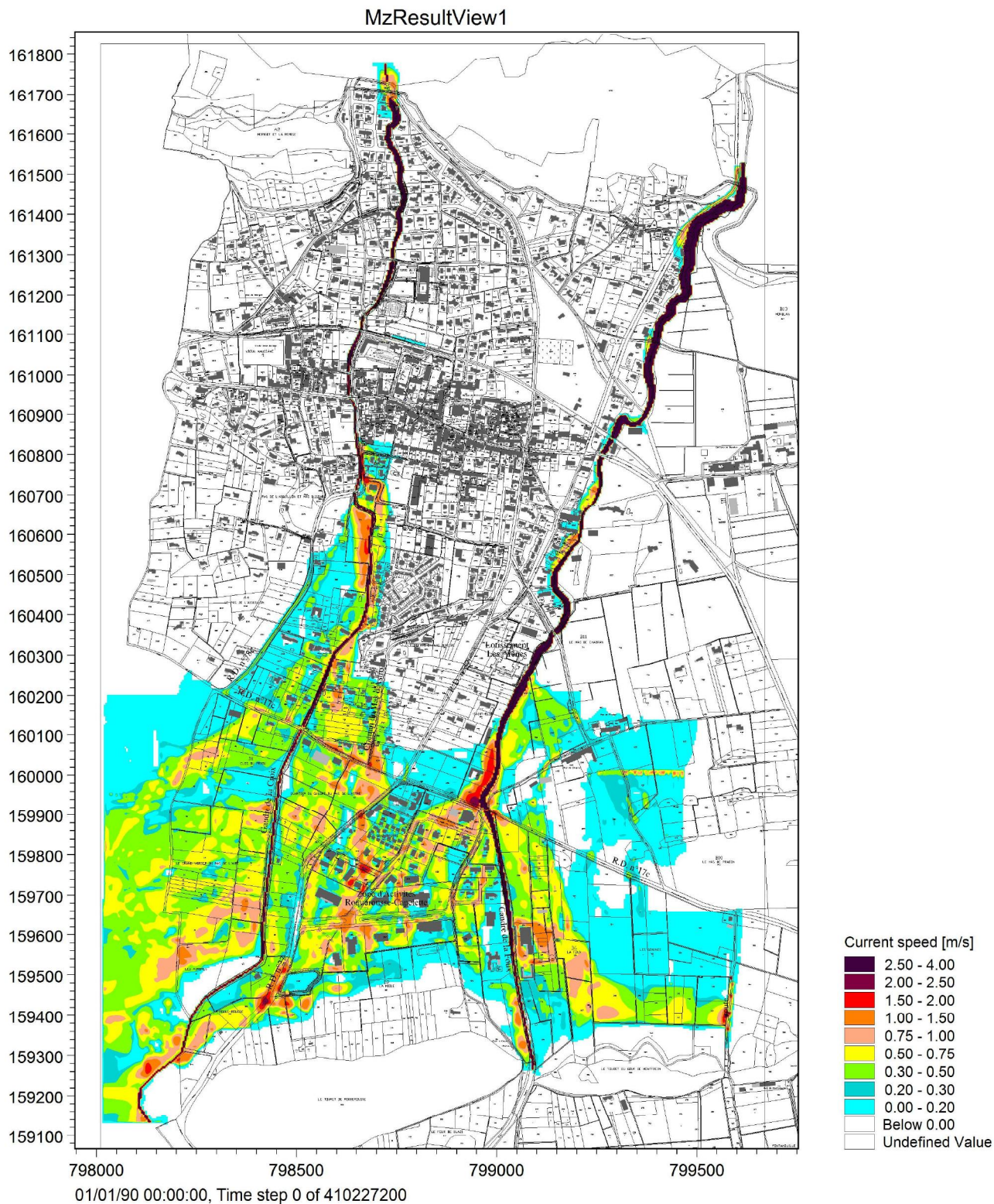
**Légende :**

En rouge : zones inondables dans le scénario de simulation avec surverse du canal d'irrigation et rupture de digue qui ne sont pas inondables sans prises en compte de cette rupture de digue  
 En vert : zones qui ne sont pas inondables dans le scénario de simulation avec surverse du canal d'irrigation et rupture de digue mais qui sont inondables sans prises en compte de cette rupture de digue

Cartographie des hauteurs d'eau maximales – Crue centennale avec surverse du canal d'irrigation de la vallée des Baux et scénario de rupture de digue R6

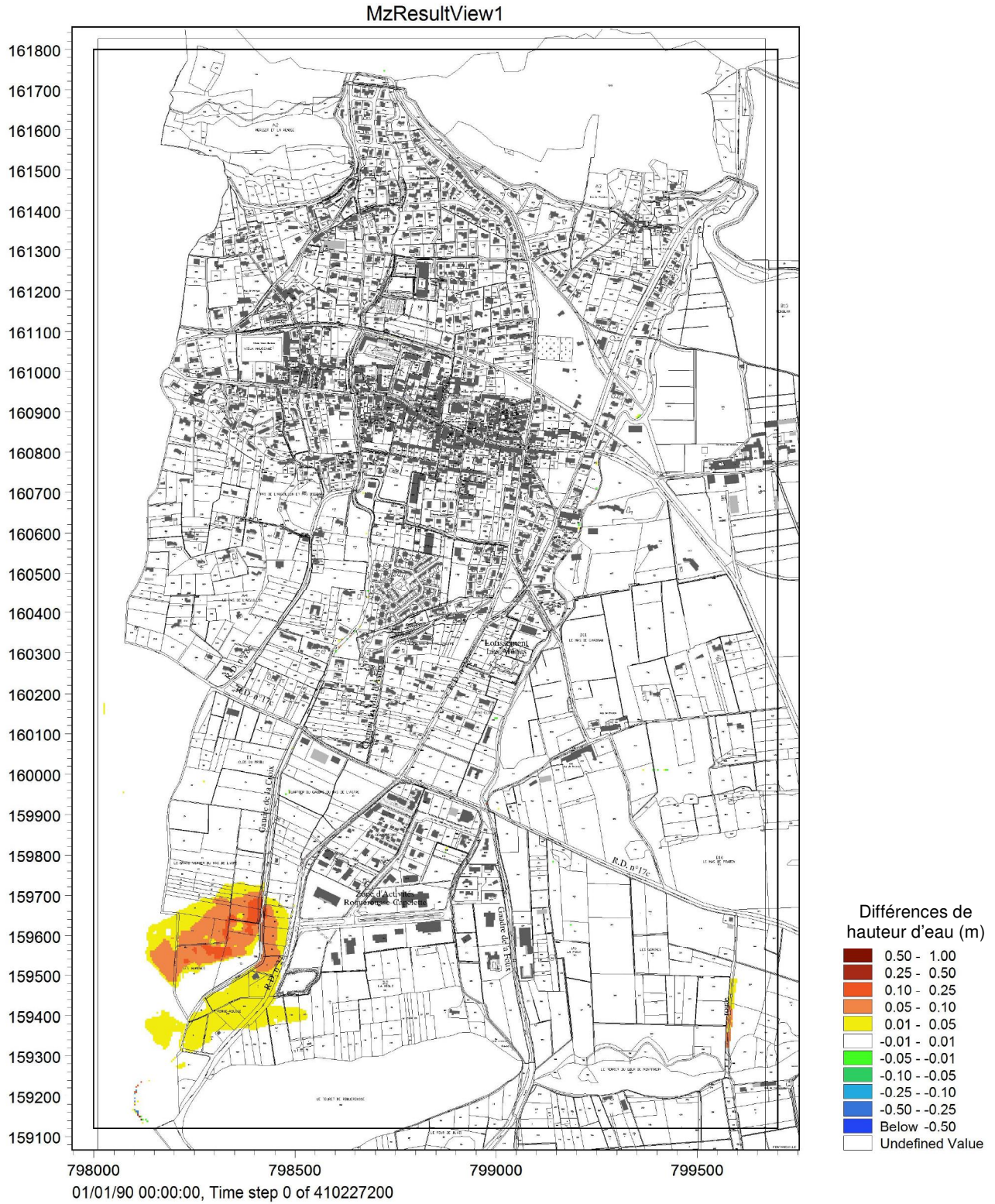


Cartographie des vitesses maximales d'écoulement – Crue centennale avec surverse du canal d'irrigation de la vallée des Baux et scénario de rupture de digue R6

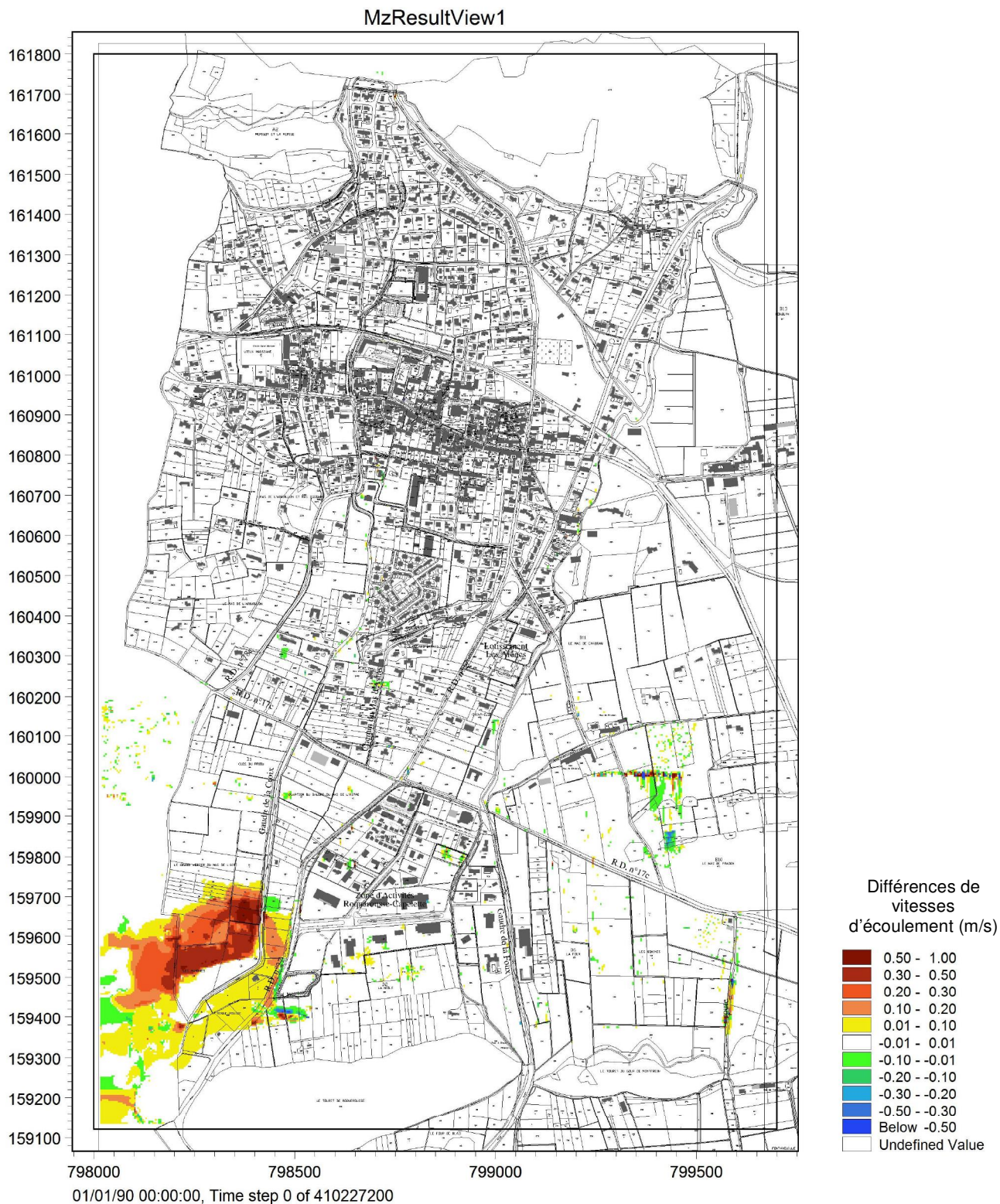




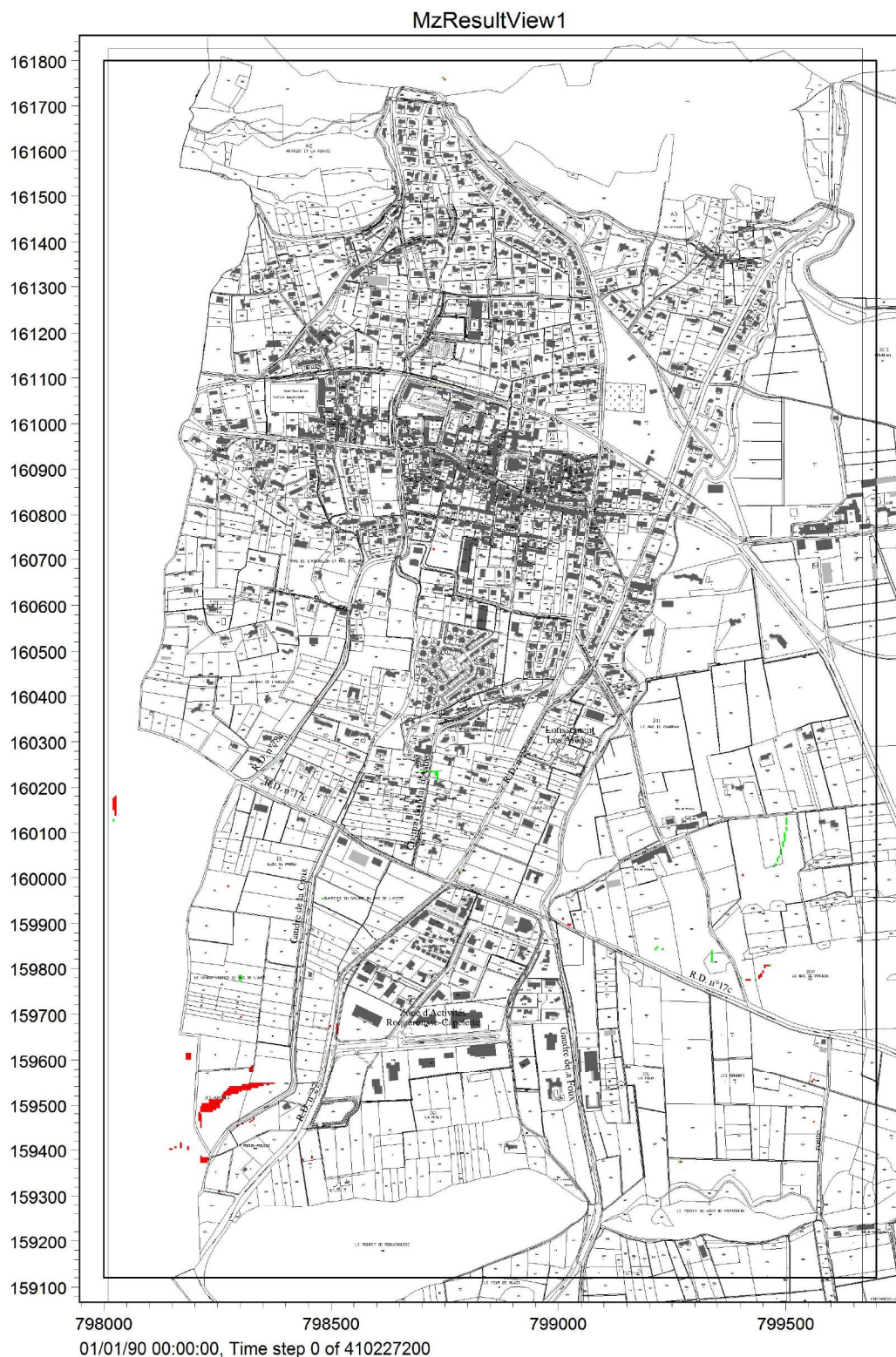
Cartographie des différences de hauteur d'eau (Crue centennale avec surverse du canal d'irrigation de la vallée des Baux et scénario de rupture de digue R6 – crue centennale avec surverse du canal d'irrigation sans prise en compte de rupture de digue)



Cartographie des différences de vitesses d'écoulement (Crue centennale avec surverse du canal d'irrigation de la vallée des Baux et scénario de rupture de digue R6 – crue centennale avec surverse du canal d'irrigation sans prise en compte de rupture de digue)



Cartographie des différences de zones inondables (Crue centennale avec surverse du canal d'irrigation de la vallée des Baux et scénario de rupture de digue R6 – crue centennale avec surverse du canal d'irrigation sans prise en compte de rupture de digue)

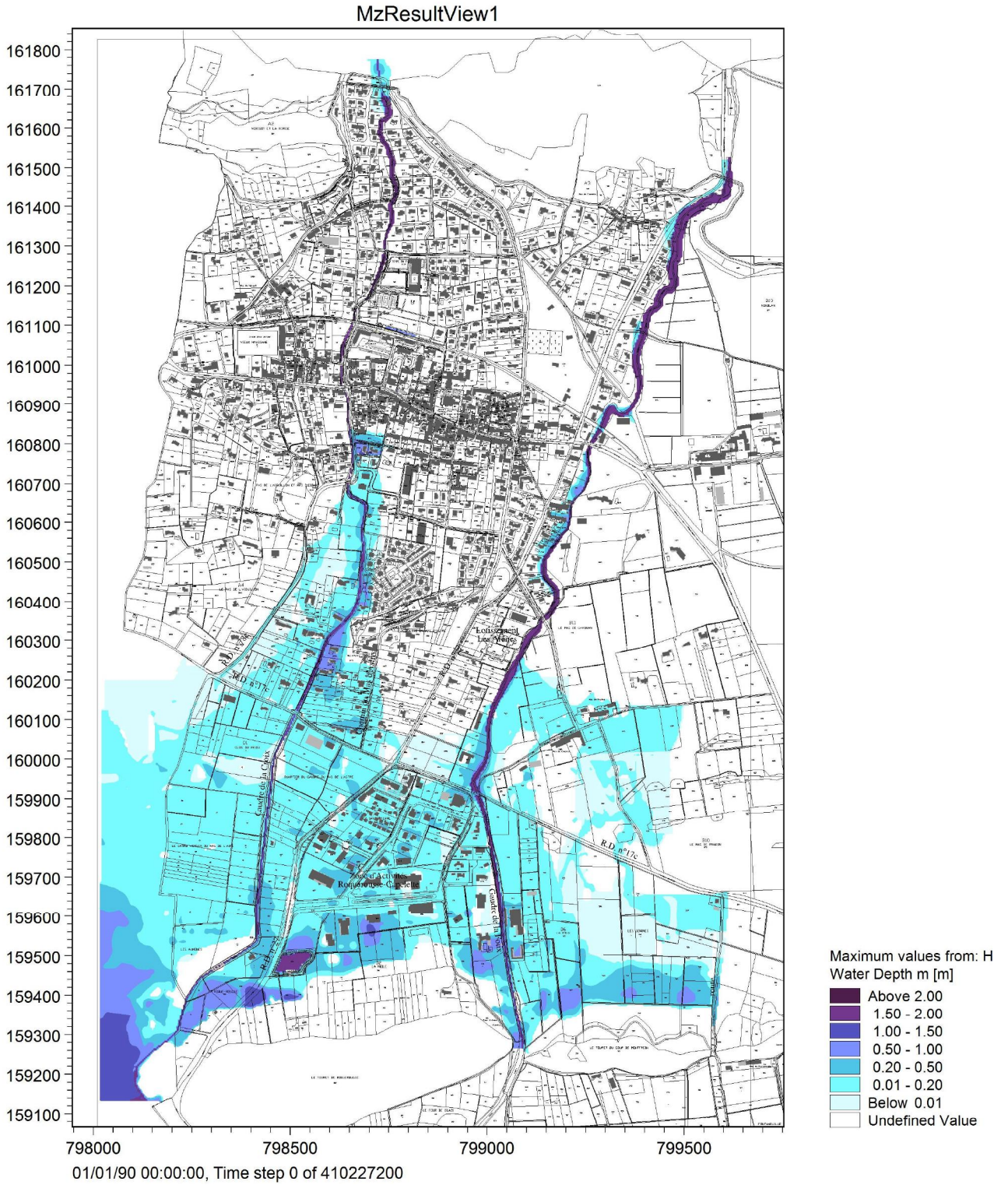


**Légende :**

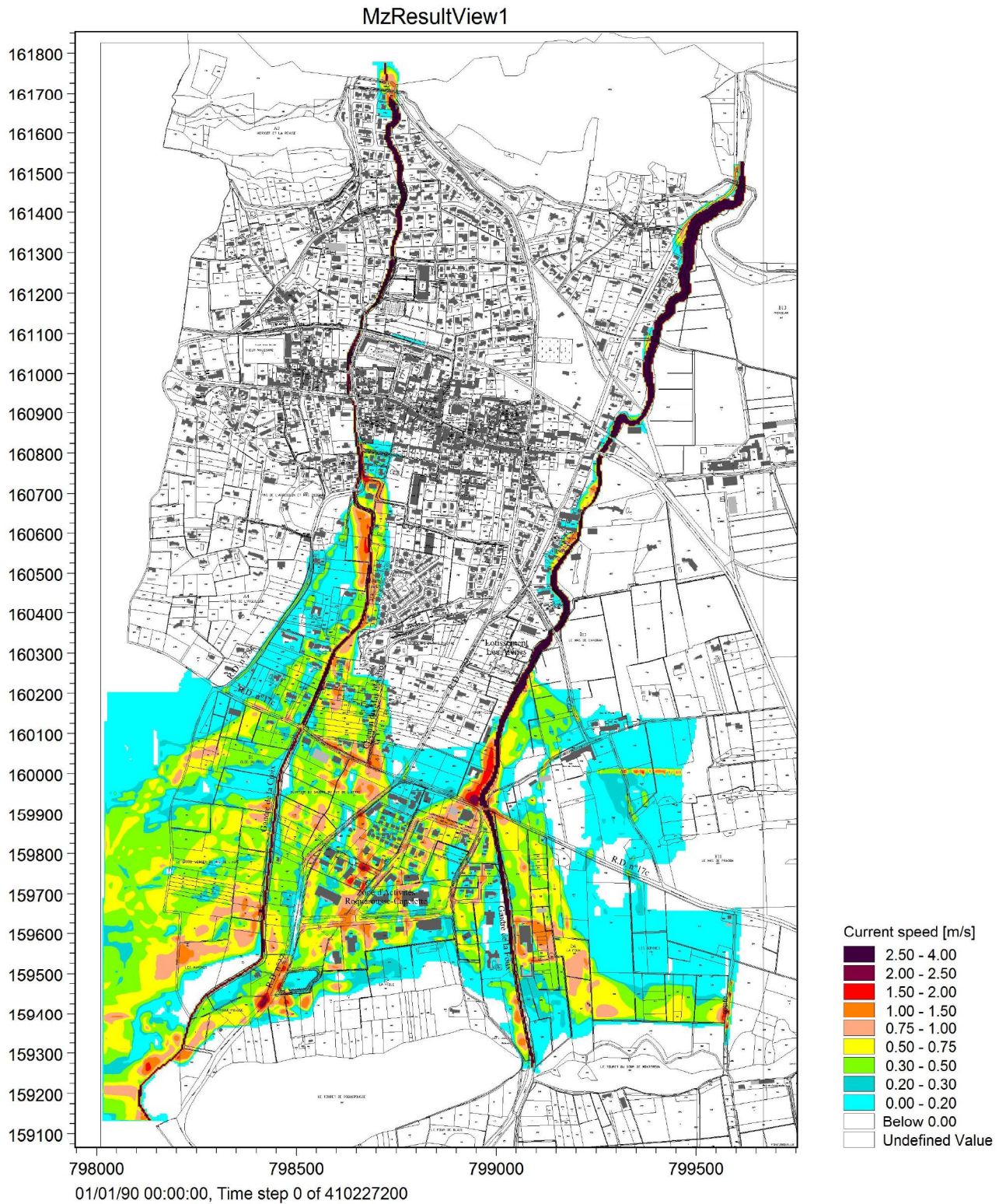
En rouge : zones inondables dans le scénario de simulation avec surverse du canal d'irrigation et rupture de digue qui ne sont pas inondables sans prises en compte de cette rupture de digue

En vert : zones qui ne sont pas inondables dans le scénario de simulation avec surverse du canal d'irrigation et rupture de digue mais qui sont inondables sans prises en compte de cette rupture de digue

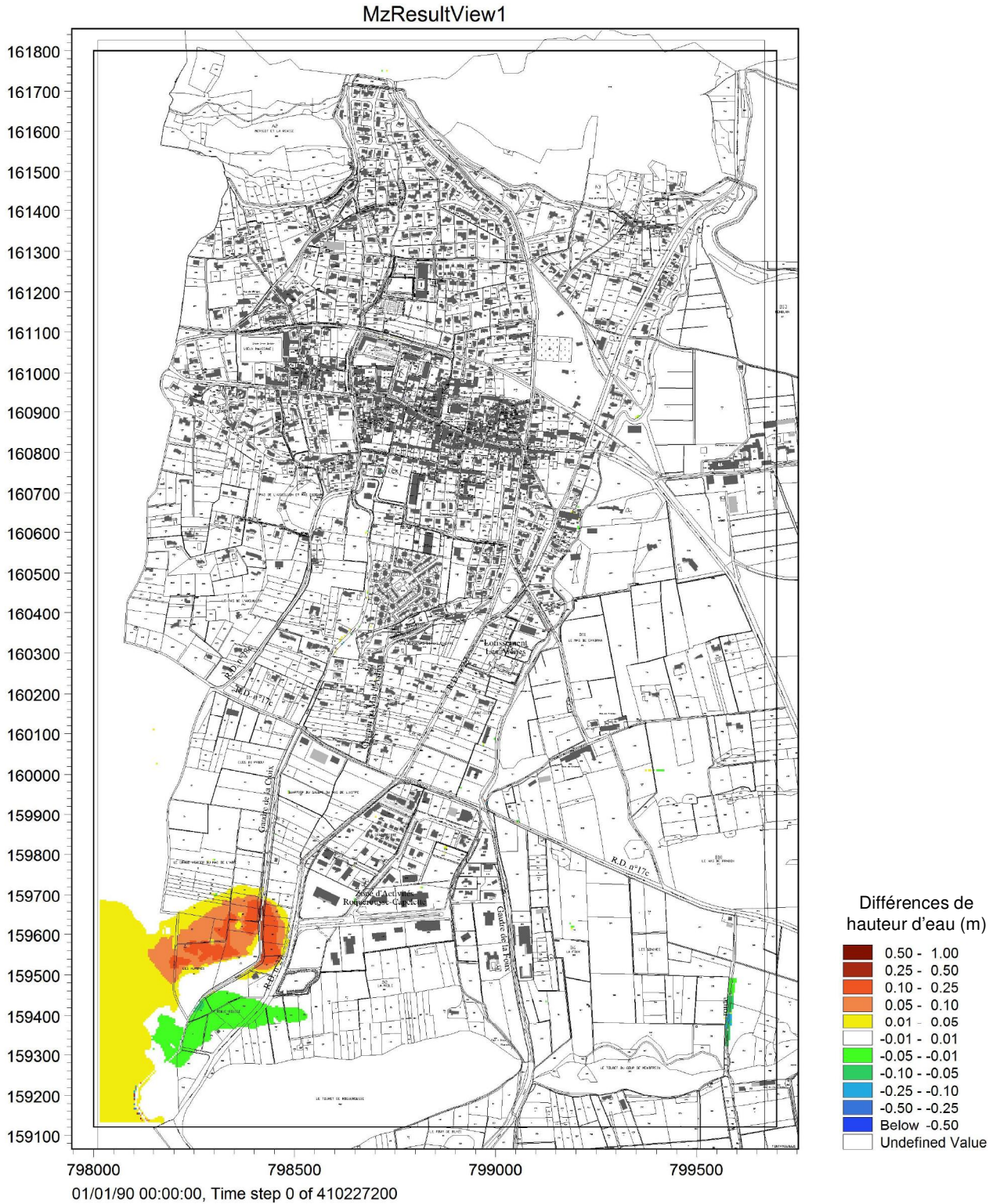
Cartographie des hauteurs d'eau maximales – Crue centennale avec surverse du canal d'irrigation de la vallée des Baux et scénario de rupture de digue R7



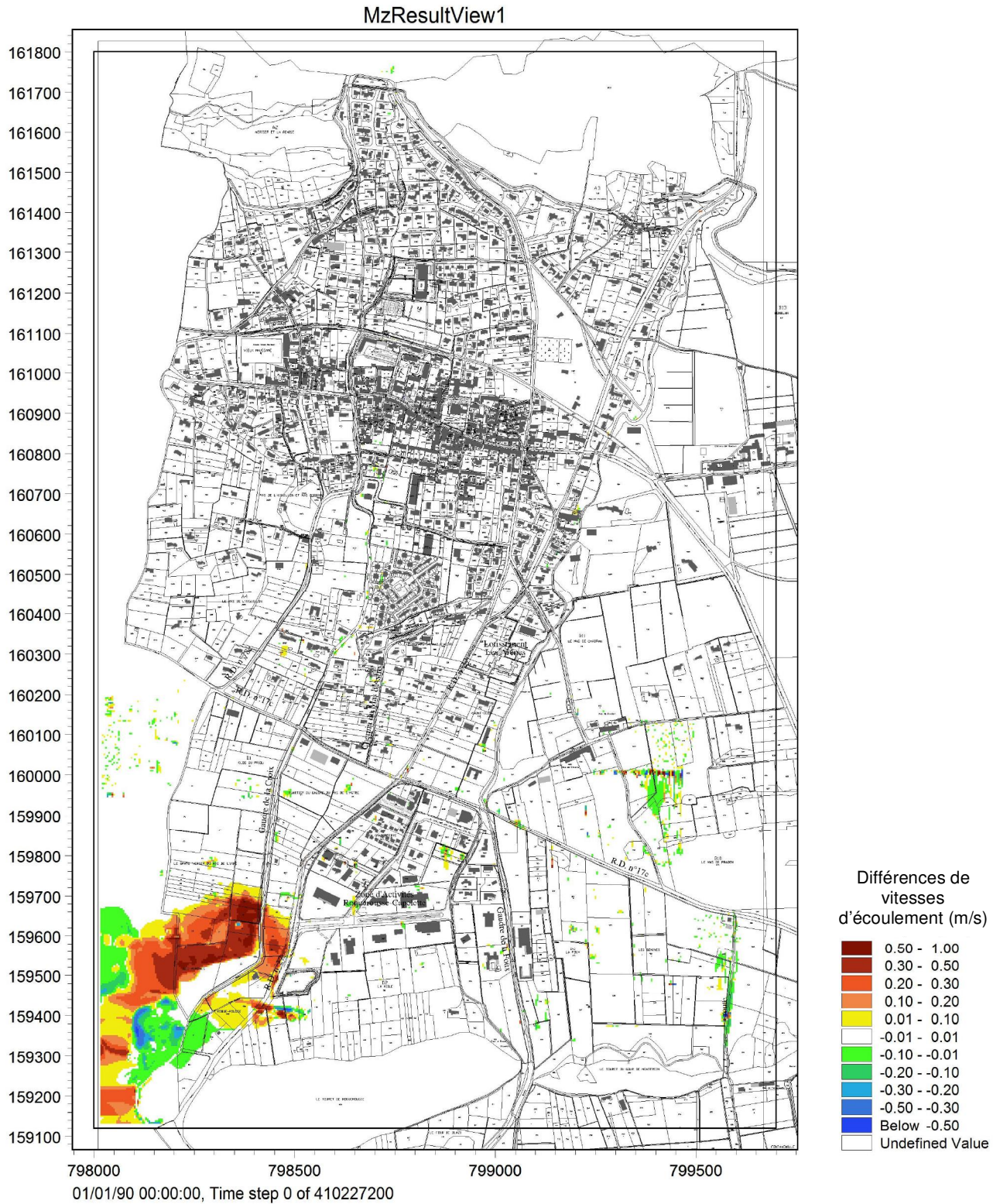
Cartographie des vitesses maximales d'écoulement – Crue centennale avec surverse du canal d'irrigation de la vallée des Baux et scénario de rupture de digue R7



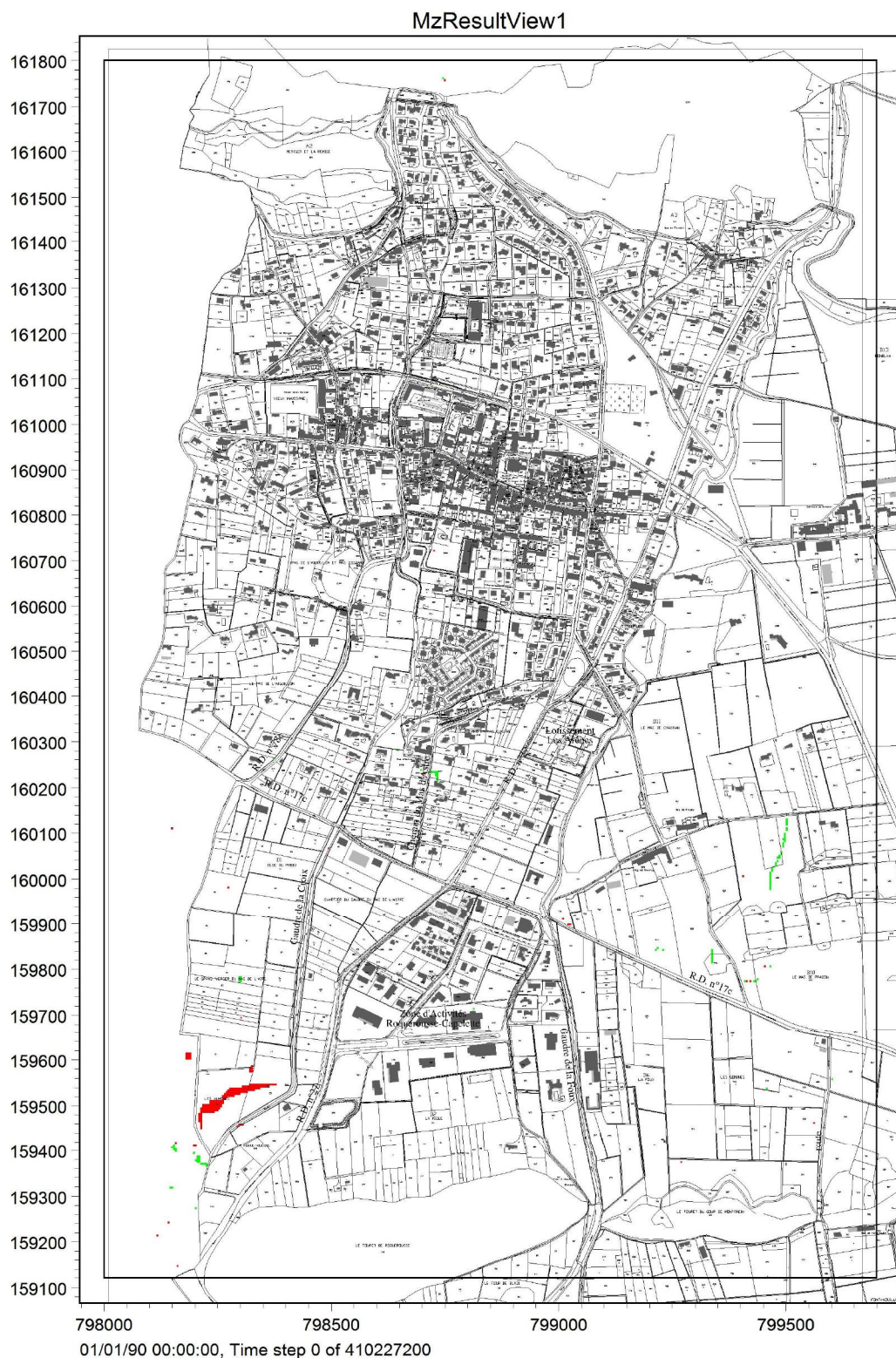
Cartographie des différences de hauteur d'eau (Crue centennale avec surverse du canal d'irrigation de la vallée des Baux et scénario de rupture de digue R7 – crue centennale avec surverse du canal d'irrigation sans prise en compte de rupture de digue)



Cartographie des différences de vitesses d'écoulement (Crue centennale avec surverse du canal d'irrigation de la vallée des Baux et scénario de rupture de digue R7 – crue centennale avec surverse du canal d'irrigation sans prise en compte de rupture de digue)



Cartographie des différences de zones inondables (Crue centennale avec surverse du canal d'irrigation de la vallée des Baux et scénario de rupture de digue R7 – crue centennale avec surverse du canal d'irrigation sans prise en compte de rupture de digue)



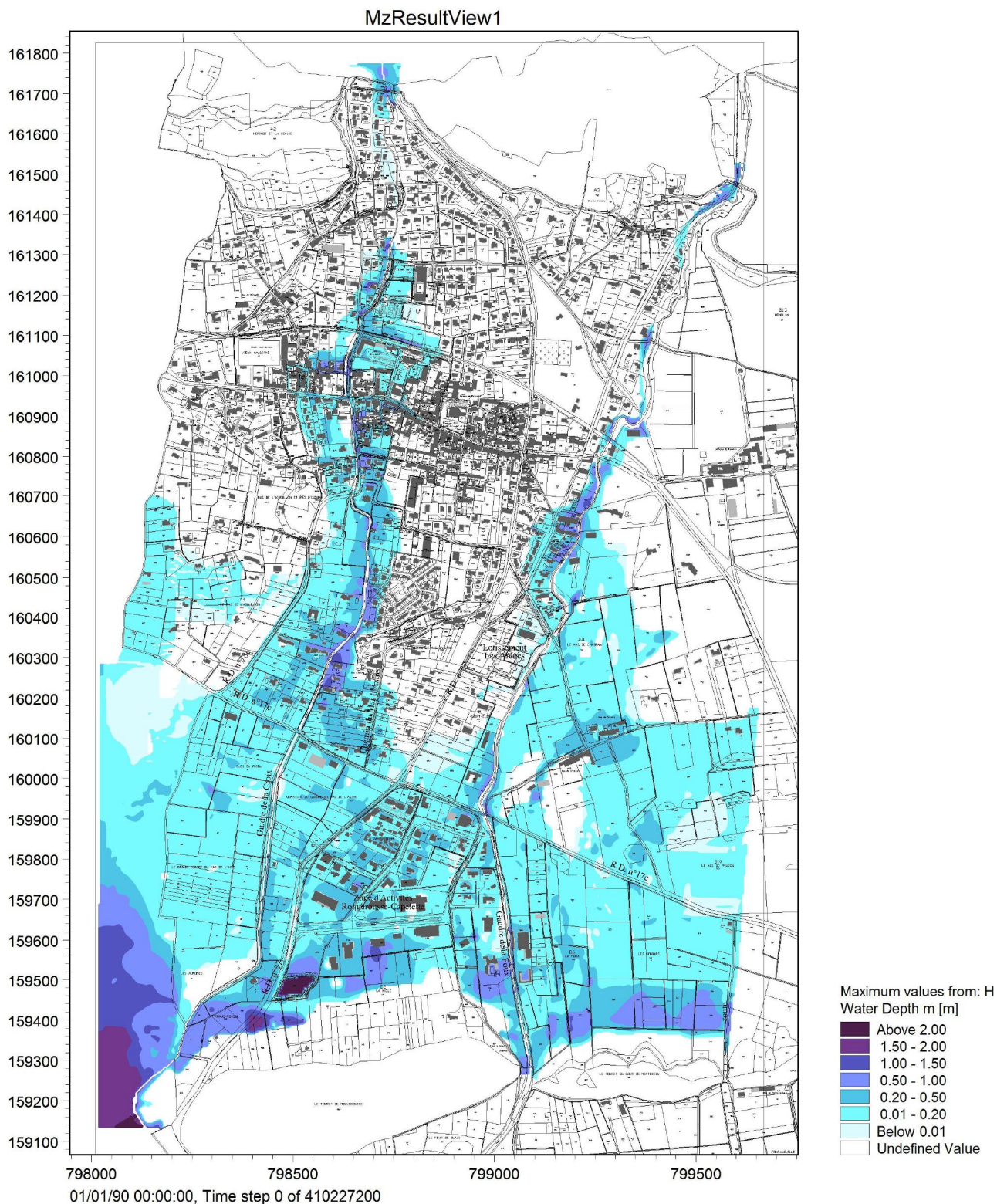
**Légende :**

En rouge : zones inondables dans le scénario de simulation avec surverse du canal d'irrigation et rupture de digue qui ne sont pas inondables sans prises en compte de cette rupture de digue

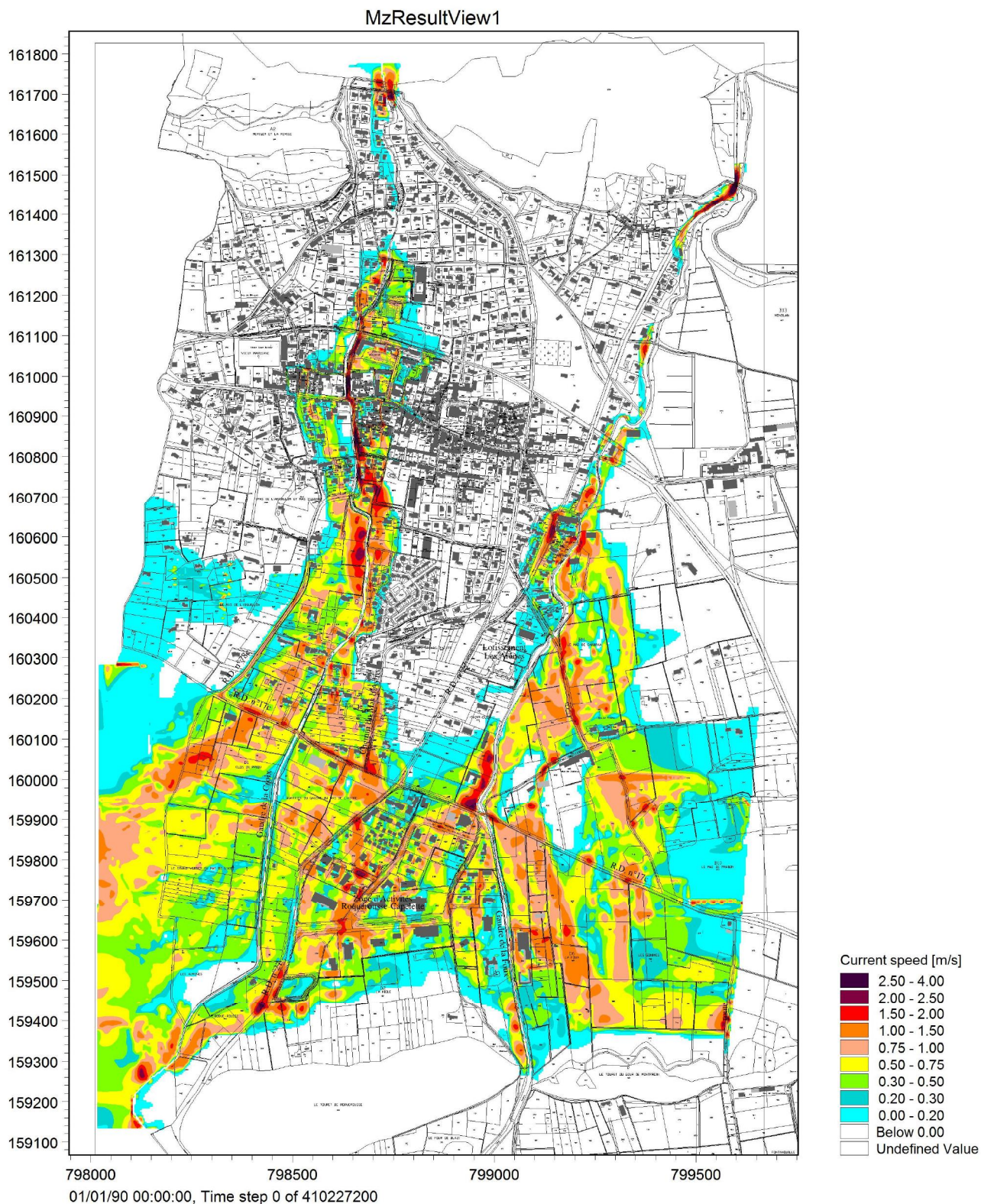
En vert : zones qui ne sont pas inondables dans le scénario de simulation avec surverse du canal d'irrigation et rupture de digue mais qui sont inondables sans prises en compte de cette rupture de digue



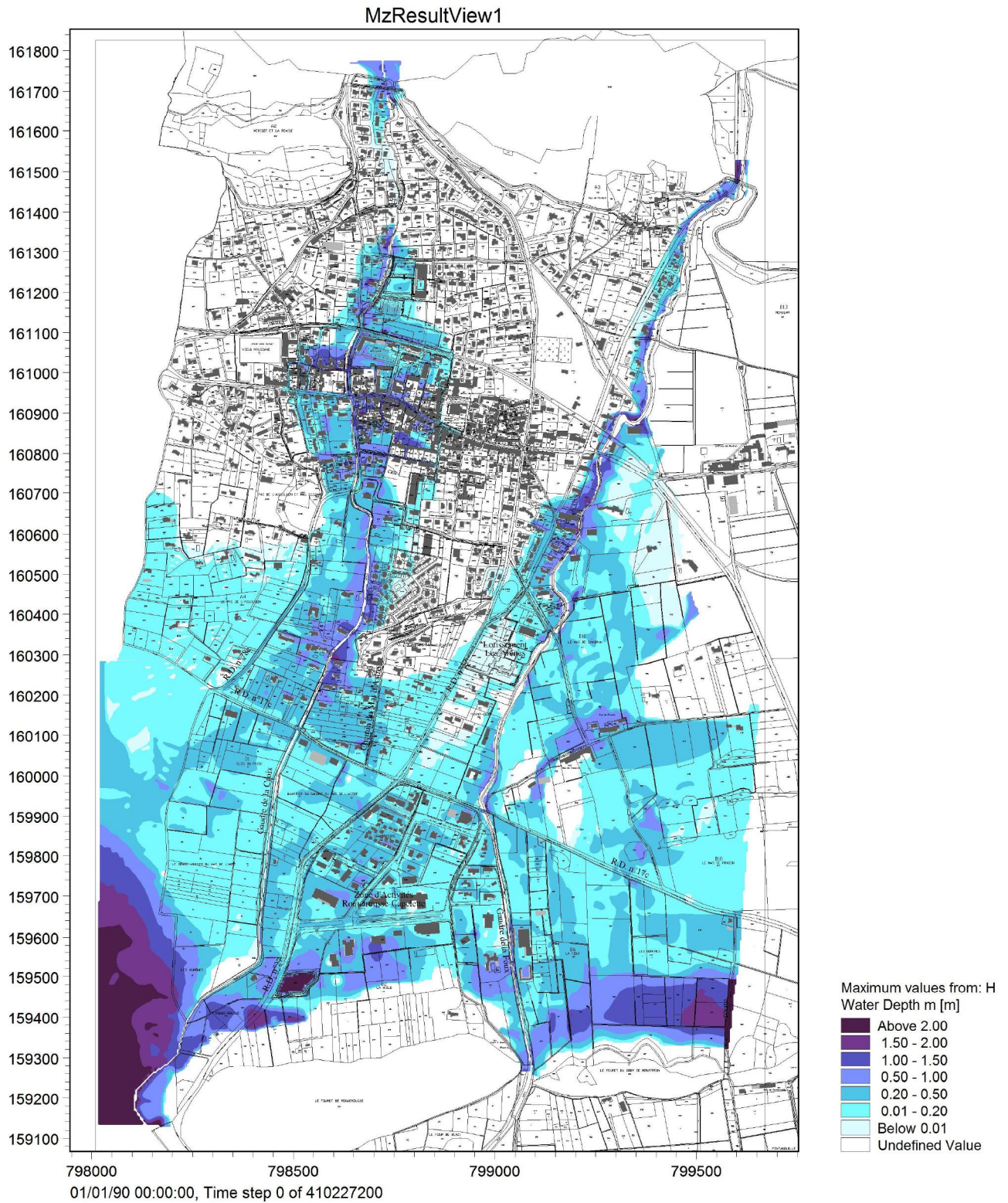
Cartographie des hauteurs d'eau maximales – Crue exceptionnelle (2 fois Q100)



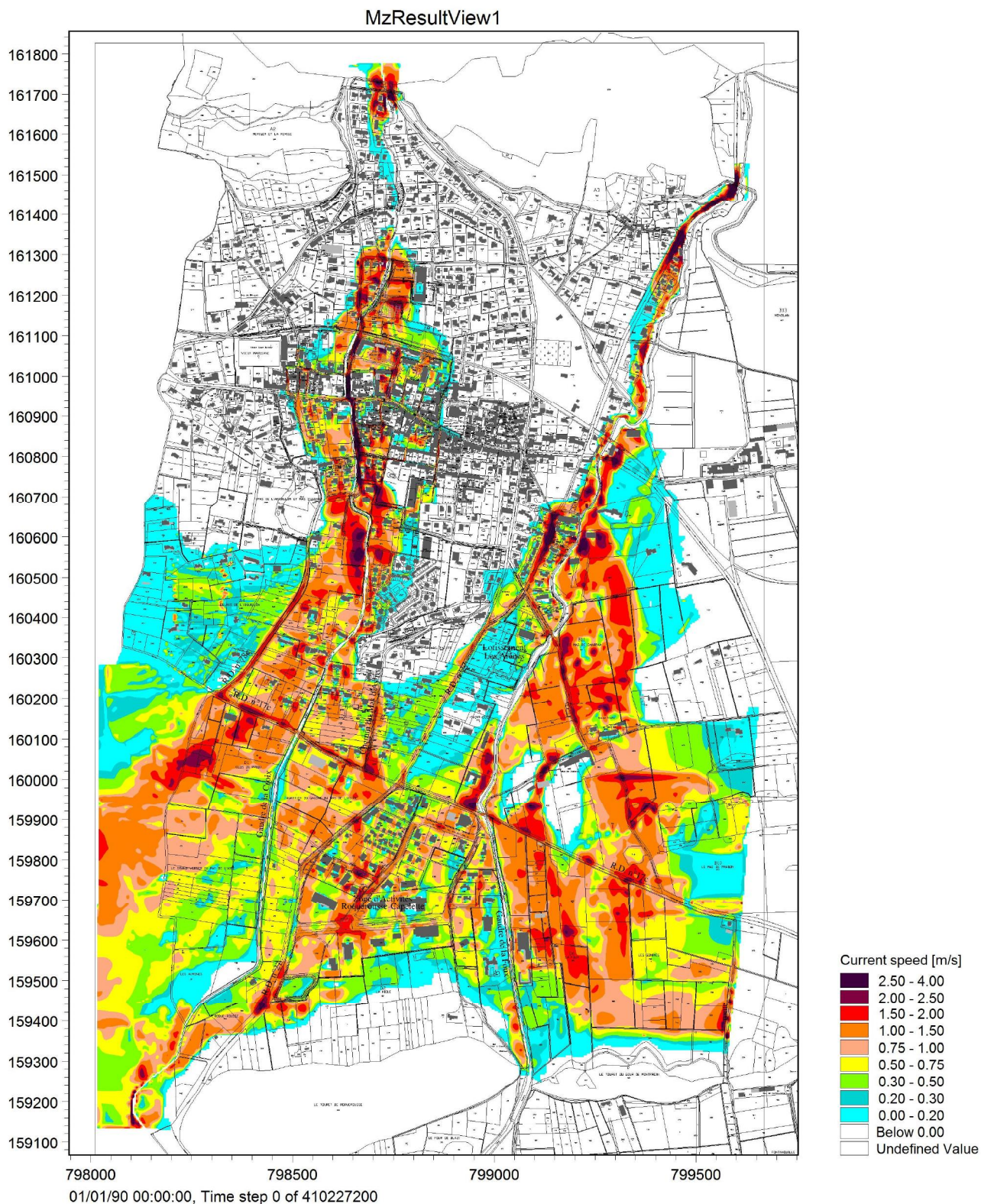
Cartographie des vitesses maximales d'écoulement – Crue exceptionnelle (2 fois Q100)



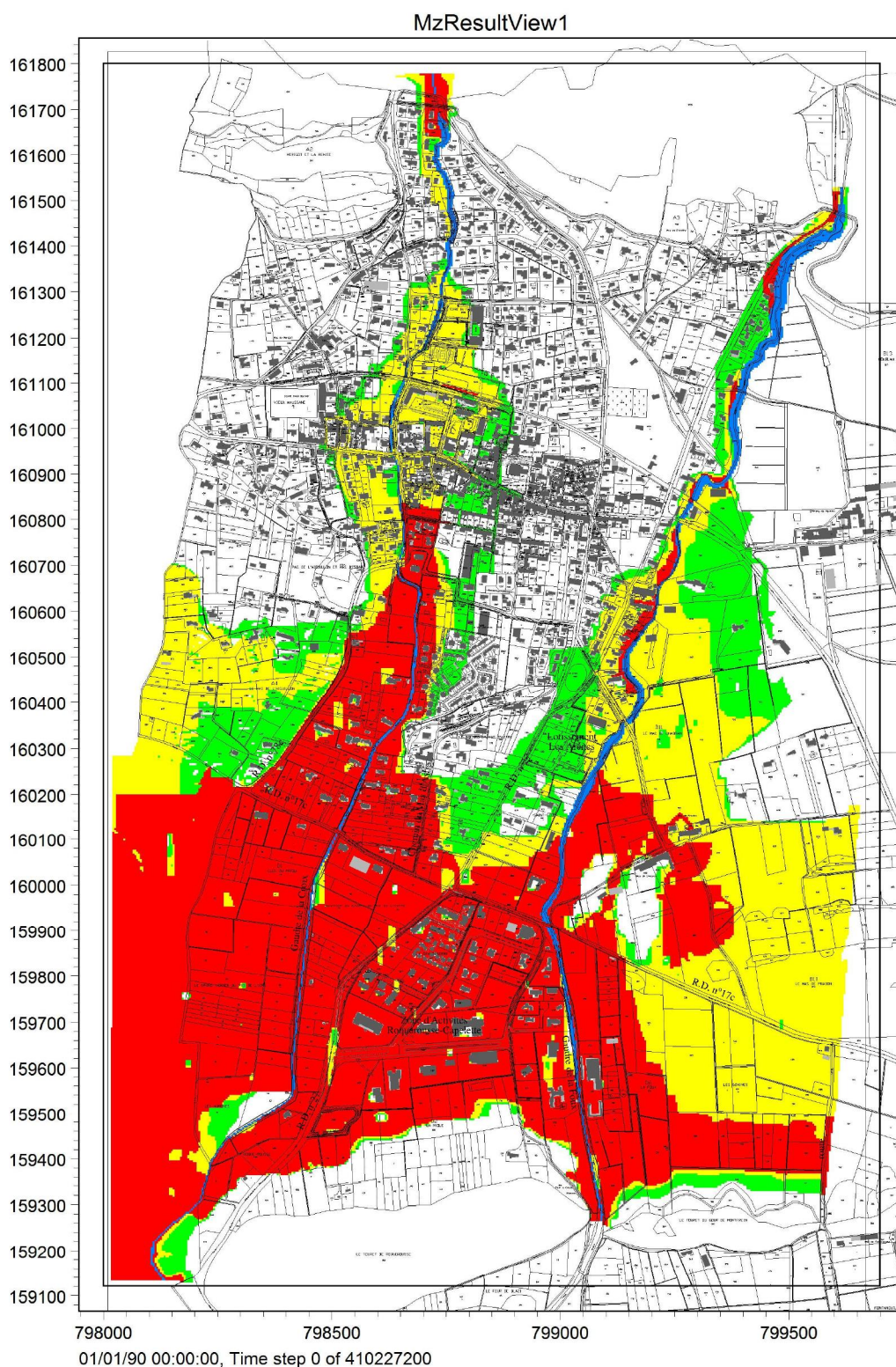
Cartographie des hauteurs d'eau maximales – Crue exceptionnelle (4 fois Q100)



Cartographie des vitesses maximales d'écoulement – Crue exceptionnelle (4 fois Q100)



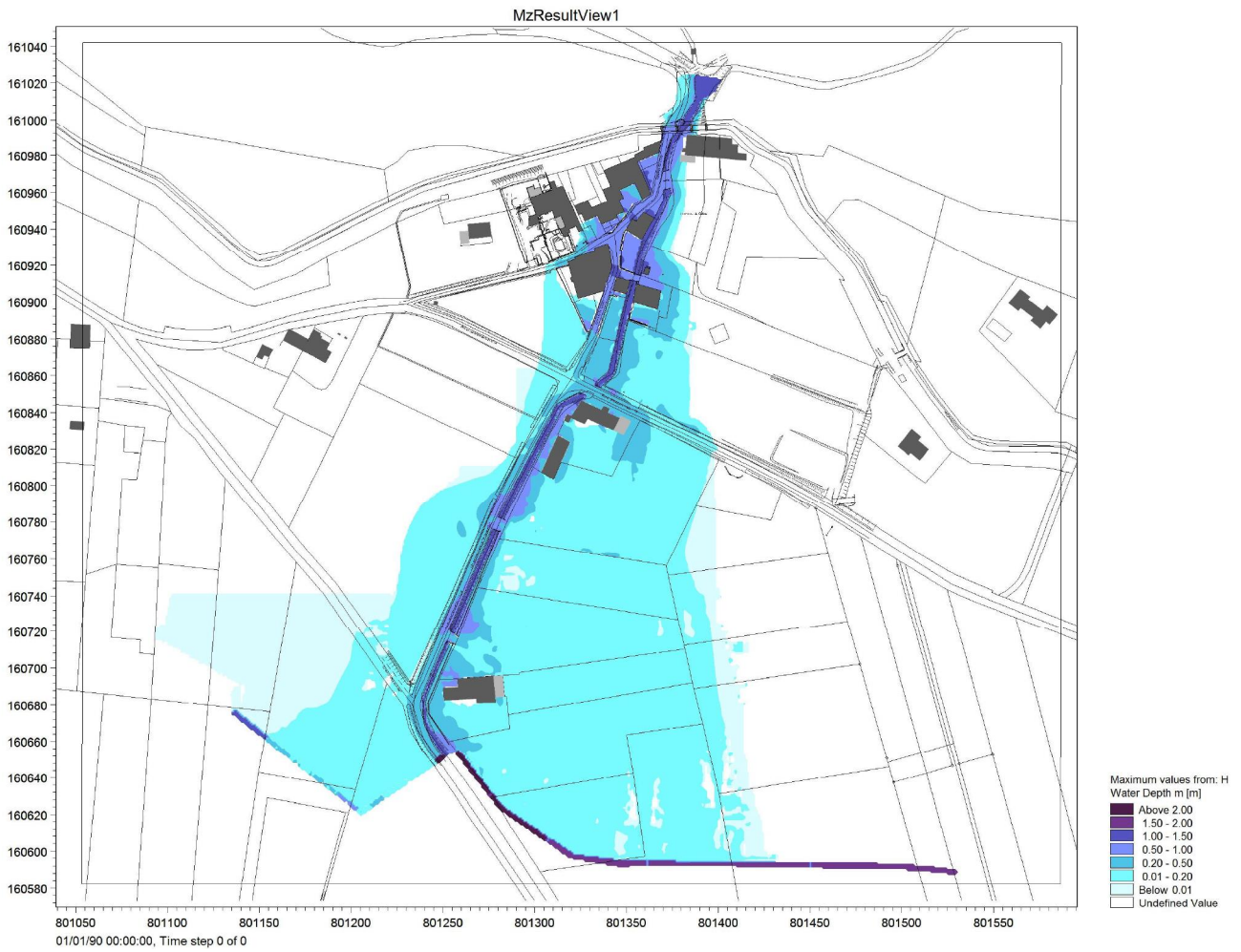
Comparaison de l'emprise des zones inondables – Crue centennale et crues exceptionnelles



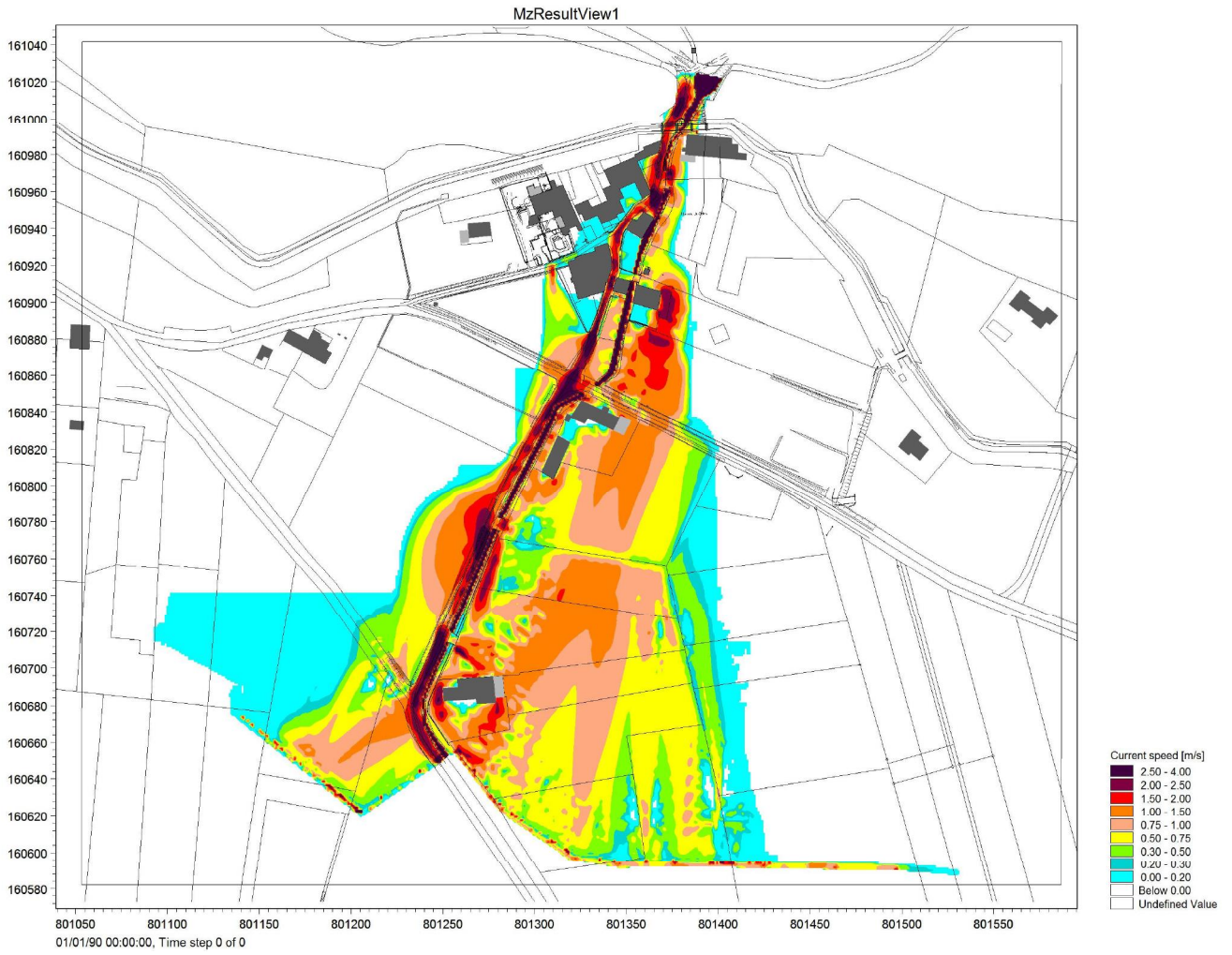
**Légende :**

- En rouge : zones inondables en crue centennale sans facteur aggravant
- En jaune : zones inondables en crue exceptionnelle (2 fois Q100)
- En vert : zones inondables en crue exceptionnelle (4 fois Q100)

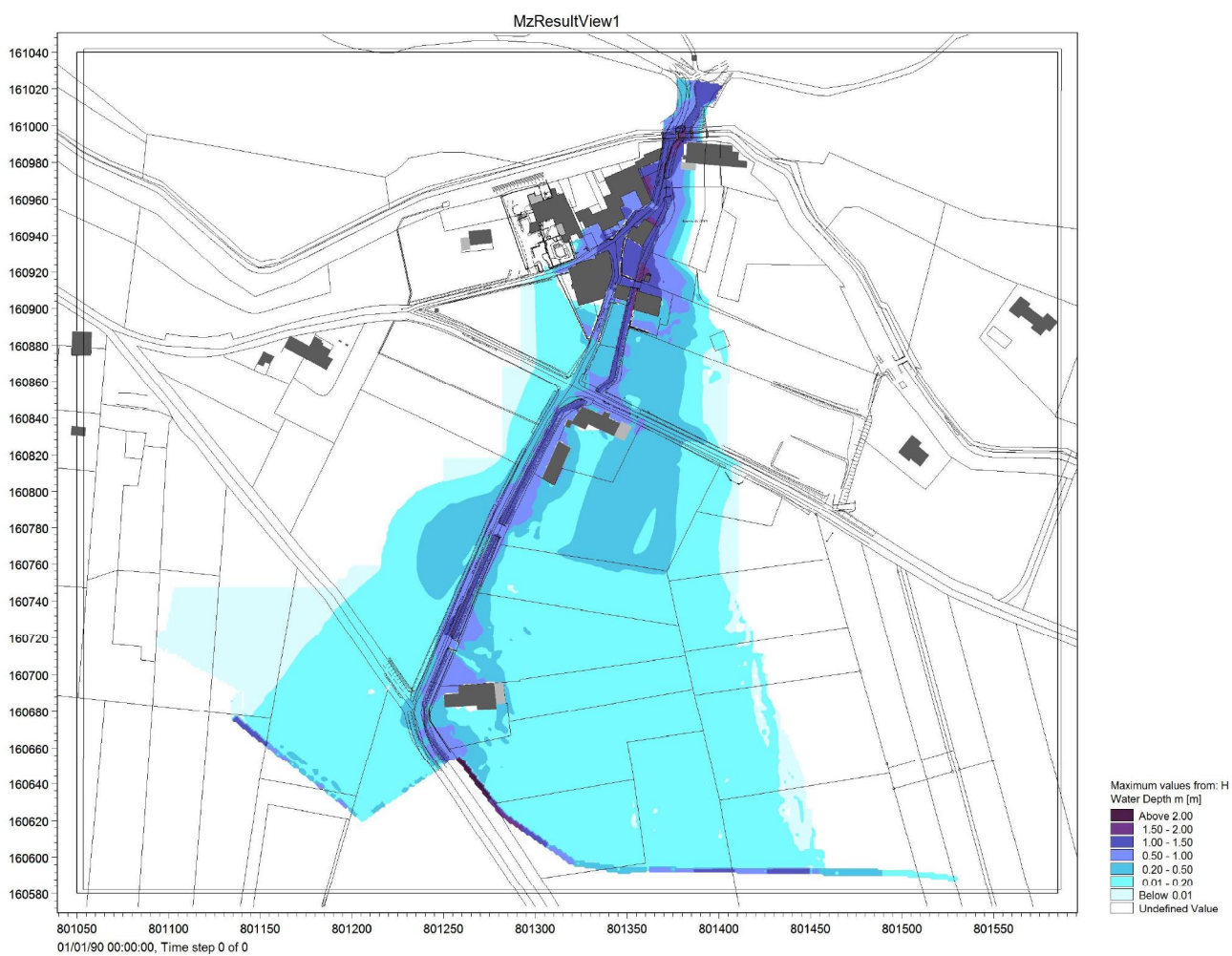
### Cartographie des hauteurs d'eau maximales – Crue exceptionnelle (2 fois Q100) Hameau des Calans



### Cartographie des vitesses maximales d'écoulement – Crue exceptionnelle (2 fois Q100) Hameau des Calans

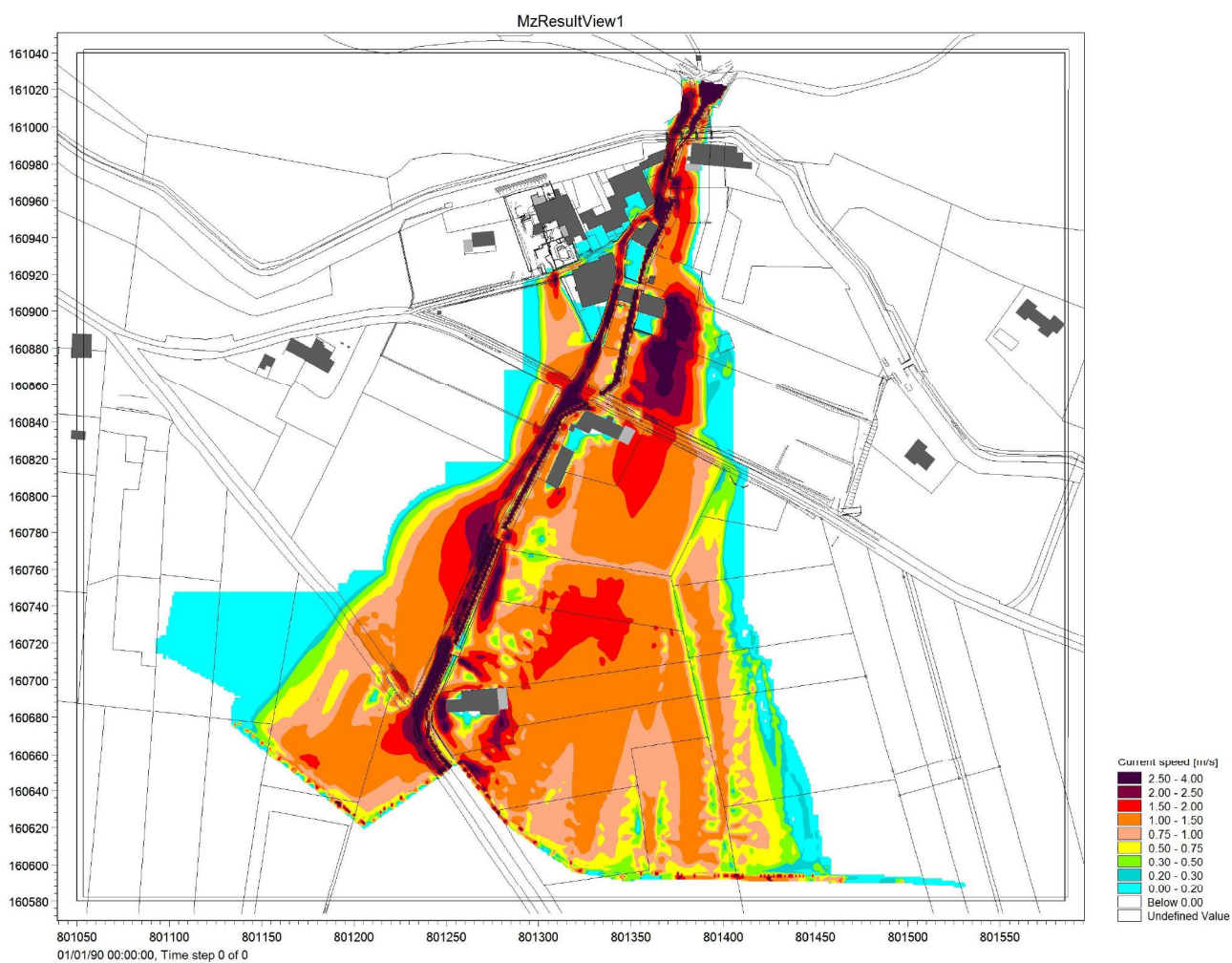


### Cartographie des hauteurs d'eau maximales – Crue exceptionnelle (4 fois Q100) Hameau des Calans

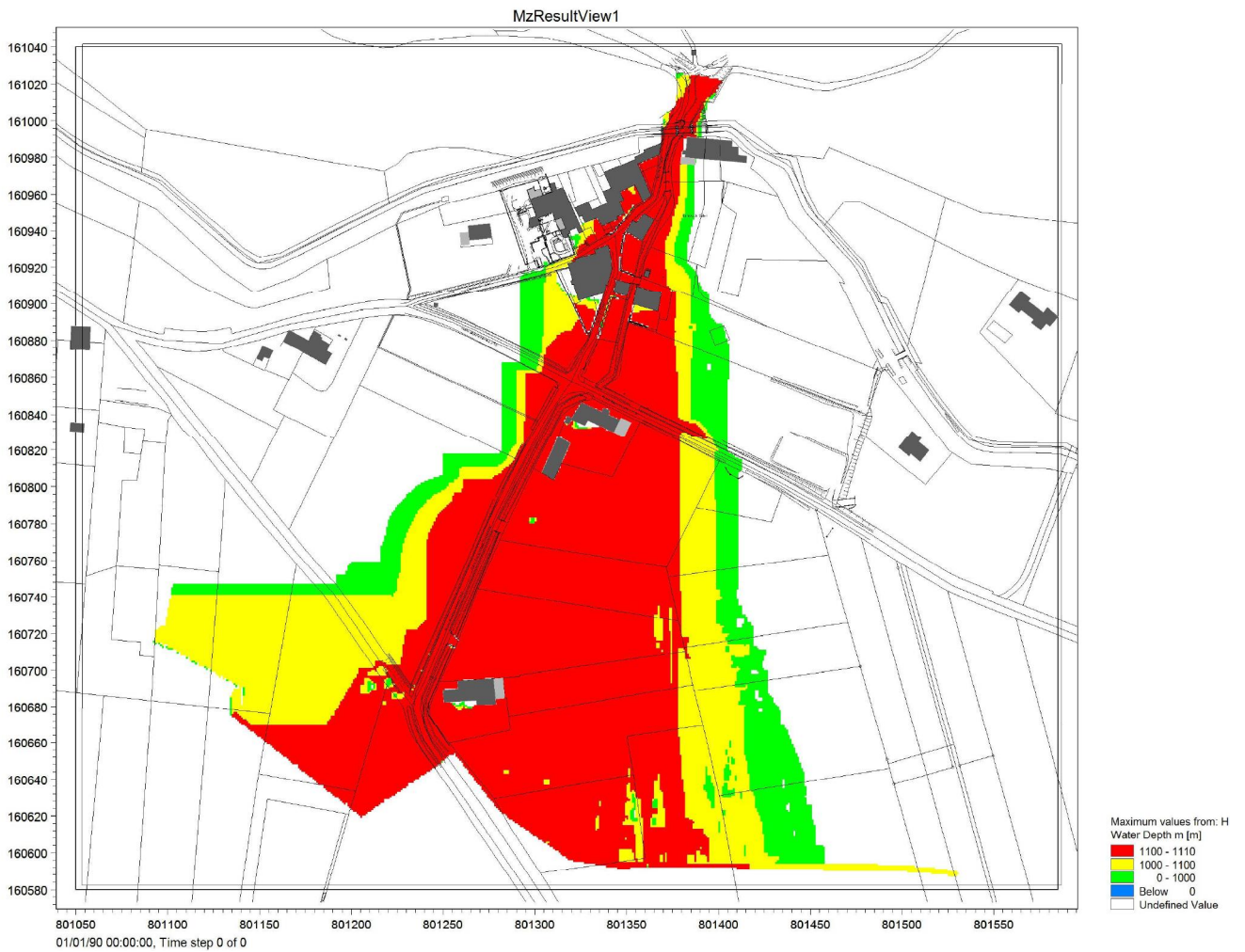




### Cartographie des vitesses maximales d'écoulement – Crue exceptionnelle (4 fois Q100) Hameau des Calans



Comparaison de l'emprise des zones inondables – Crue centennale et crues exceptionnelles  
Hameau des Calans



Légende :

- En rouge : zones inondables en crue centennale sans facteur aggravant
- En jaune : zones inondables en crue exceptionnelle (2 fois Q100)
- En vert : zones inondables en crue exceptionnelle (4 fois Q100)