

ETUDE HYDROGÉOMORPHOLOGIQUE ET HYDRAULIQUE  
DESTINÉE A LA CARTOGRAPHIE DE L'ALÉA INONDATION

CARTOGRAPHIE DES HAUTEURS D'EAU  
MAXIMALES POUR LA CRUE DE RÉFÉRENCE  
Gaudres de la Croix et de la Foux



® Une marque



AGENCE D'AIX-EN-PROVENCE  
Domaine du Petit Arbois - Pavillon Laennec - BP20056  
13545 Aix-en-Provence Cedex 4  
Tel : 04 42 50 83 00 - Fax : 04 42 50 83 01  
Email : ipseau@ingerop.com

Dessiné par : TC

Vérifié par : JF

MODIFICATIONS

INDICE	NATURE	PAR
A	Cartographie hauteurs maximales	TC

Echelle : 1/5000

Annexe 8

Fichier : Synthèse\_Hmax\_Vmax\_vers1.dwg



Date : 07/2012


Dossier N°MM2436

Source du fond de plan : Cadastre

Légende :

Hauteurs d'eau maximales pour la crue de référence (m) :

	: $0 < H < 0.5$		: $1 < H < 1.5$
	: $0.5 < H < 1$		: $H > 1.5$

 : limite de la zone inondable du secteur modélisé

